



Province
de Liège

Tourisme

ÉTONNER
l'Ardenne
ENCHANTER

Op weg naar de Ardennen

ROUTE BUISSONNIERE



- ▲ Bewegwijzerde routes & Route 66
- ▲ Toeristische locaties en attracties
- ▲ Zoete en zoute streekproducten

Route des Légendes

Route des Panoramas

www.liegetourisme.be

WALLONIË.
OMRINGT JE MET WARMTE





Verleidelijke tochten en rustpunten

Onze toeristische routes lenen zich er uitstekend voor de provincie Luik in al haar authenticiteit te ontdekken. Een uitstekend netwerk van dertig goed aangegeven trajecten en bovendien de Nationale Route 66 nodigen uit om een regio te bezoeken waar weidse, contrasterende, harmonieuze landschappen en *bergen* op mensenmaat elkaar afwisselen: de prachtige Luikse Ardennen liggen binnen handbereik... Zowel met de wagen als op de moto of de fiets (voor de moedigsten onder u) ontdekt u dit prachtige geheime land. Het land met vredige charmante dorpjes, ingebed in een vallei, het land van kleine dalletjes gevormd door onstuimige en betoverende beekjes, het land van mysterieuze hoge venen, het land van panoramische uitzichten.

Om uw trajecten uit te breiden hebben wij enkele Uitvalswegen (Uitvalswegen) geselecteerd die langs elk ontdekkingscircuit liggen. Educatieve musea, aantrekkelijke sites, magische attractieparken... zowel amusement als culturele verrijking voor iedereen. Tot slot moeten we eer betonen aan de streekproducten, de echte ambassadeurs van de regionale gastronomie. In een toeristische context geplaatst, vormen zij andere Uitvalswegen... van overheerlijke smaken. Staat u al te popelen om deze regio te verkennen waar je lekker kunt eten en kunt verdwalen in de rijke natuur?

De Directrice
van de Toeristische Federatie
van de Provincie Luik

De provinciale Afgevaardigde,
verantwoordelijk voor het toerisme,
Voorzitter van de Toeristische Federatie
van de Provincie Luik

- ▲ Verantwoordelijke uitgever:
Provincie Luik
Place Saint-Lambert 18a
B - 4000 Liège - Luik
- ▲ Design: Cluster redactie
Begoña BARRERO - Annie HALLEUX
- ▲ Lay out: Grafisch Studio FTPL Luik
Marianne HALIN
- ▲ Foto's: Nicole DETILLEUX - Marie-Frédérique
DODET - Yves GABRIEL - Patrice MORAY - Foto's
werden ook geleverd door verschillende
toeristische sites en attracties
- ▲ Druk: Drukkerij Massoz - Alleur
- ▲ Opslag en verspreiding: Jacques DIERICKX
- ▲ N° ISSN 0033- 1872 • 02/2014/20M
- ▲ Attentie: De Toeristische Federatie kan niet
aansprakelijk worden gesteld voor wijziging-
en van de routes of bewegwijzering
- ▲ De verkregen en vermelde informatie
geldt tot 25/10/2013



Bronnenroute

6

Vertrekkend vanuit **Chaufontaine** (vanuit Verviers, vanuit Spa...) volgt u de Bronnenroute, een lang traject van 131 km om de groene dalen van de Vesder en de Hoëgne te ontdekken. Tijdens de wandeling zult u verschillende bronnen, watervallen, rivieren, fontein en ontdekkings. Kortom, de Blauwe Ardennen verdienen hun naam wel degelijk.



Boomgaardenroute

12

Vertrekkend vanuit **Herve** (vanuit Wezet, Aubel, Welkenraedt...) legt u de Boomgaardenroute af. Een traject van 86 km in het hartje van het vrede Land van Herve, bekend voor zijn zeer lekkere, natuurlijke streekproducten.



Kasteelroute

18

Vertrekkend vanuit **Kelmis** (vanuit Raeren, Gemmenich...) neemt u de Kasteelroute. Ongeveer 80 km vol burchten en kastelen in het verrassende land van Drie Grenzen (België, Nederland, Duitsland).



Venen- en Merenroute

24

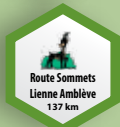
Laat u verleiden door de Venen- en merenroute met vertrek in **Malmedy** (Eupen, Butgenbach...). Een traject van 143 km langs de rand van de grote meren in het oosten, op de kam van het plateau van de Hoge Venen.



Ourtalroute

30

Vertrekkend vanuit **Sankt-Vith** (vanuit Manderfeld, Reuland...) volgt u de Ourtal Route. Een traject van 108 km ten zuiden van de Oostkantons, over heuvels, door schilderachtige dalen, langs prachtige panorama's en karakteristieke dorpen.



Route van de Toppen Lienne-Ambième

36

Vanuit **Trois-Ponts** (Stavelot, Lierneux...) ontdekt u de Route van de Toppen Lienne-Ambième. Een excursie van 137 km in het hartje van de prachtige Luikse Ardennen. Met dalen en steile hellingen biedt de Route van de Toppen Lienne-Ambième adembenemende panorama's.



Panoramaroute

42

Vertrekkend vanuit **Trois-Ponts** volgt u de Panoramaroute, een ontdekkings-tocht met de wagen van 50 km (2 lussen van 25 km) door vrede kleine dorpen in en rond Trois-Ponts: Basse-Bodeux, Logbiermé, Mont Saint-Jacques en Wanne. De schoonheid van de Luikse Ardennen in een notendop.



Legenderoute

50

Laat u verleiden door de Legenderoute met vertrek in Aywaille/Remouchamps (Werbomont, uit Sprimont...). Ongeveer 120 km doorheen de vallei van de Ambième, rijk aan prachtige kleine watervallen, kronkelende wegen en mysterieuze legendes. Laat u betoveren door de Ardennen...



Spijbelroute

56

Laat de rebelse scholier in u los en volg de Spijbelroute vanuit **Tilff** (vanuit Hamoir, vanuit Anthisnes...). Dit traject van 124 km loopt over kleine rustige wegen, langs de oevers van de Ourthe tot op de drempel van de Luikse Condroz. Deze route wordt Spijbelroute genoemd omwille van zijn landelijk en herderlijk karakter.



Romantische route

62

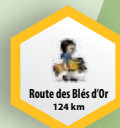
Neem de tijd om in de Condroz langs de Romantische route te lanterfanten. Vertrek vanuit **Hoei** (Ouffet, vanuit Modave...) en volg de ongeveer 124 km lange route door dik struikgewas en bosjes, op zoek naar raadselachtige kastelen en antieke resten van witte of grijze stenen.



Ongewone Haspengouwrout

68

Vertrekkend vanuit **Amay** (vanuit Burdinne, vanaf het kasteel van Oteppe...), kunt u naar hartenlust over de Ongewone Haspengouwrout zwerven. Slechts 100 km scheiden u van verrassende landschappen, droomachtige kastelen en oude dorpen met ouderwetse charme.



Gouden Korenroute

74

Vertrek vanuit **Borgworm** (vanuit Omal, vanuit Lincent...), antwoordt u op de roep van de Gouden Korenroute. Een tocht van 124 km in het hartje van weelderige oogstvelden, een echte haven van rust.



Mooie route

80

Laat u verleiden door de Mooie Route met vertrek in **Hannuit** of **Borgworm***. Vanuit het noorden van het land is dit de ideale manier om af te zakken naar de prachtige Ardennen langs minder drukke, maar heerlijke schilderachtige wegen. Ongeveer 100 km doorheen landschappen in Haspengouw en de Condroz.
*Hannuit-Borgworm: kruispunt van twee wegen in Braives



BONUS

Route 66

86

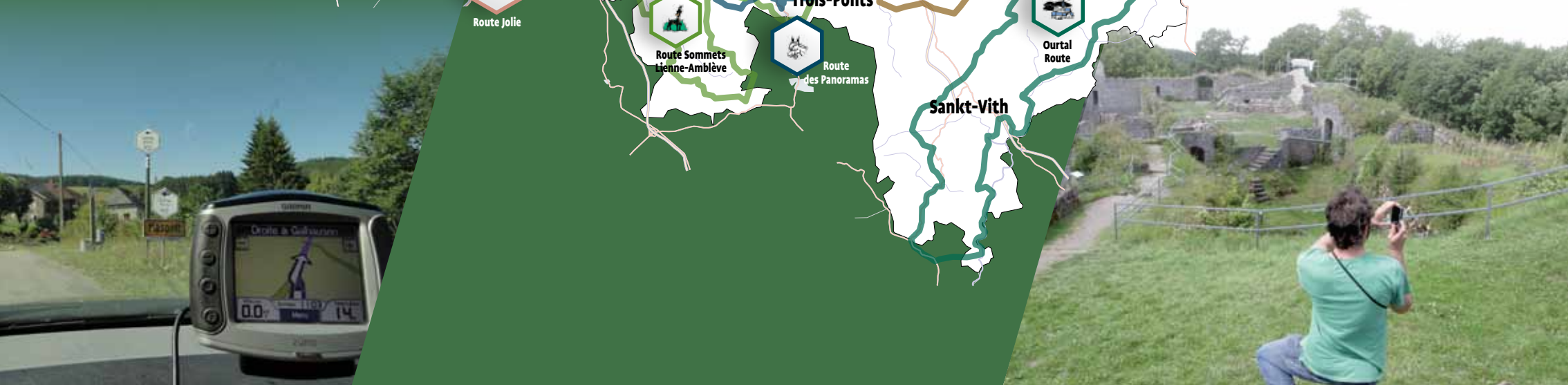
In navolging van de mythische Route US 66, is de RN66 van de provincie Luik een typische toeristische as die Hoei met Trois-Ponts verbindt. Vanuit **Hoei** in de Maasvallei volgt u gedurende ongeveer 60 km de provinciale Highway 66 door berg en dal; profiteer van de tips van de Uitvalswegen (Uitvalswegen) om uiteindelijk aan te komen in de gemeente Trois-Ponts, vol van al dat moois.

Absolute aanraders



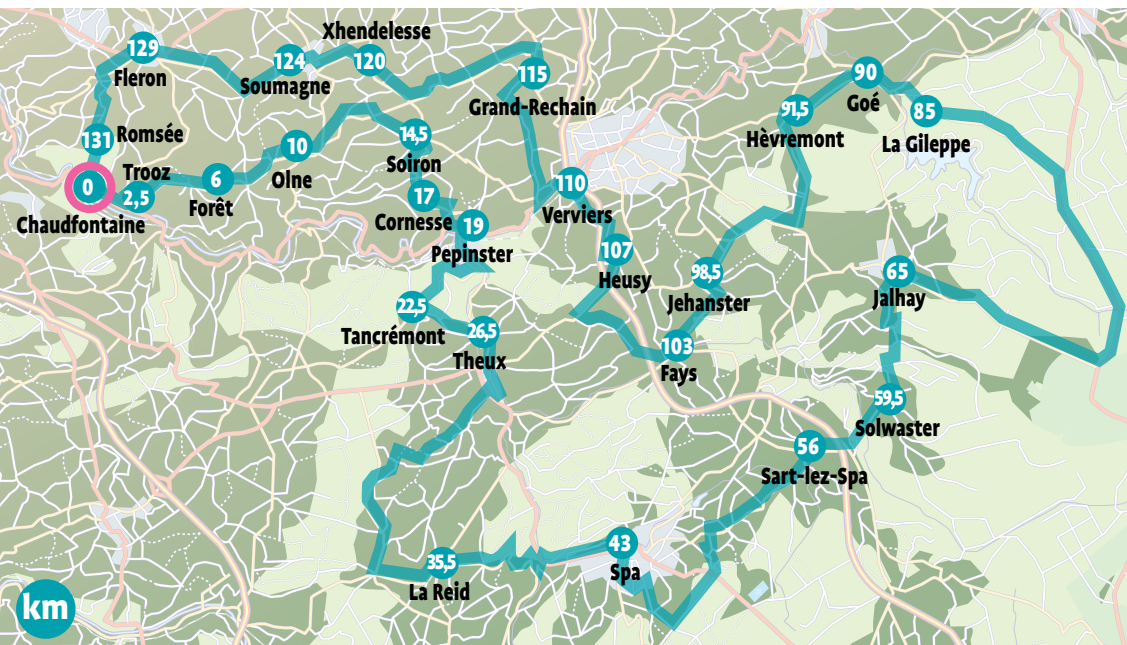
Met uitzondering van de Route Jolie (Mooie Route) die de passage naar de verbluffende Ardennen en de Route 66 (as Hoei-Trois-Ponts) vergemakkelijkt voor de bezoekers die uit het noorden komen, vormen de aangegeven routes gesloten trajecten. Aangezien de trajecten in de richting van de wijzers van de klok moeten worden afgelegd, kunt u uw tochten beginnen en beëindigen waar u zelf wilt. De zeshoekige plakkaats bevinden zich over het algemeen aan de rechterkant van de weg, vóór de kruispunten. Behalve anders vermeld, volgt het traject de baan of de hoofdweg. En nog een praktisch voordeel: naast de signalisatie is er ook een kaart met de beschrijving van elk traject.

Tip: neem uw tijd en vergeet uw fotoestel of uw smartphone niet; onderweg zult u veel mooie foto's kunnen maken.





• Dorp Forêt



• Spa - De Thermen



Via de eerste uitlopers van de prachtige Ardennen leidt de Bronnenroute u naar het land van het blauwe goud. De route vertrekt heel natuurlijk in Chaudfontaine, de enigste plaats met warme bronnen in de Benelux, leidt u vervolgens naar een majestueus hoogtepunt in Spa, de parel van de Ardennen, en eindigt in Verviers, de Waalse hoofdstad van het water.

Victor Hugo gaf Chaudfontaine reeds de bijnaam "viooltje van de kuuroorden". Al rijdend langs de Vesder die gezellig tot in Verviers kronkelt, bereikt u Trooz, een industriële gemeente die al zeer actief was onder het Ancien Régime.

Onze wandeling begint met een kleine klim naar Forêt in het centrum van het dorp. Tijdens de kronkelende beklimming naar het dorpje zal het kale aspect van de hoge hellingen u zeker opvallen. Het lijkt zelfs op een alpenweide! Rechts aan de ingang van het dorp laten we het na 1945 herbouwde kasteel (waar de verzetstrijders tijdens de oorlog werden gefusilleerd) achter ons. Vooraleer u uw tocht naar Olne voortzet, raden we aan in de buurt van de kleine kerk te stoppen en rond het verrukkelijk ouderwetse kerkplein te

wandelen.

Olne, bestempeld als een van de "mooiste dorpen van Wallonië", is bijzonder homogeen en dankt zijn fortuin (in de 17^{de} en 18^{de} eeuw) aan de spijkerfabrieken die de hele regio bevoorraden. De toren van de kerk Saint-Sébastien stamt uit 1584.

De gezellige sfeer nodigt uit door de kleine straatjes van het dorpje te flaneren, waar de kalksteen de toon aangeeft. Om de twee jaar vormt dit het kader voor een prachtig ouderwets feest "Olne Autrefois". Soiron wordt eveneens beschouwd als een van de "mooiste dorpen van Wallonië". In de gemeente staan talrijke oude woningen in Renaissancestijl. De slottonen van de kerk werd in het begin van de 11^{de} eeuw gebouwd, met een klokkentoren uit de 14^{de} eeuw.



• Theux Bomenhaag van Haut-Marais



• Theux - Pleintje met perron

Een onneembare vesting

Het kleine plein in het centrum van Theux, met zijn "Perron" (symbool van de gemeentelijke vrijheden uit 1457) en zijn gemeentehuis, heeft een zekere charme. De ruïnes van het kasteel van Franchimont die als uitzonderlijk erfgoed van Wallonië zijn geklasseerd, torenen boven het stadje uit. De vesting (toegankelijk voor het publiek) werd in de 11^{de} eeuw gebouwd op een rotsachtige uitloper die de vallei van de Hoëgne afsluit. Met zijn dikke toren met leien dak, zijn interieur met cassetteplafond is de kerk van Theux de moeite waard om er een stop in te lassen. Vervolgens zet u de wandel-

ing voort richting Jevoumont (fraai uitzicht op de ruïnes van Franchimont tijdens de beklimming). U doorkruist het dorp dat tamelijk representatief is voor de woningen in dit deel van de Ardennen, en vervolgens rijdt u via een weg over de heuvelkam naar het dierenpark Forestia in La Reid. In deze unieke omgeving leven ongeveer 300 dieren in gedeeltelijke vrijheid, waaronder het everzwijn, de hert en de wolf, symbolen van de Ardennen. Aangekomen op het kruispunt van Haut-Regard kunt u als extraatje de ongeveer 573 meter lange haagbeukenlaan van de Haut-Marais afleggen, de langste in België. Daarna gaat de tocht verder

naar het gehucht Vert-Buisson met zijn merkwaardige lage huizen.

Spa, parel van de Ardennen

Spa is onze oudste waterstad; een ideale etappe voor wie de Bronnenroute in twee dagen wil afleggen. Het thermentoe-risme richt zich nu ook op het grote publiek met het enorme thermencomplex op de heuvel van Annette en Lubin (colline d'Annette et Lubin) dat je met een kabelbaan vanuit het stadscentrum kunt bereiken. Spa was in de 17^{de} en 19^{de} eeuw het "Café van Europa", waar veel prinsessen, prinsessen en staatshoofden kwamen, waaronder Peter de Grote, de Tsaar van Rusland die zijn naam aan

Uitvalswegen



Chaufontaine Source O Rama

Ontdek de mysteries van het zachte water via 12 ludieke attracties

Avenue des Thermes 78b
Tel. +32 (0)4 364 20 20
www.sourceorama.com

Chaufontaine Château des Thermes

Het enige thermencentrum in België met water met een temperatuur van 34°

Rue Hauster 9
Tel. +32 (0)4 367 80 67
www.chateaudesthermes.be

Theux - Château de Franchimont (ruïnes)

Geklasseerd als uitzonderlijk erfgoed van Wallonië

Allée du Château 17
Tel. +32 (0)87 53 04 89
www.chateau-franchimont.be

La Reid - Forestia

Dierenpark en avonturenparcours

Rue Fond Marie 563
Tel. +32 (0)87 54 10 75
www.forestia.be

Spa - Musées de la Ville d'eaux (gemeentemusea)

Overzicht van de activiteit van de thermenstad en museum van het paard

Avenue Reine Astrid 77b
Tel. +32 (0)87 77 44 86
www.spavillaroayale.be

Spa - Domaine de Bérinzenne

Panoramische tocht, picknickzone, bos- en watermuseum...

Route de Bérinzenne 4
Tel. +32 (0)87 77 63 00
www.berinzenne.be

Spa - Centre touristique L'Eaudyssée de Spa

De geheimen van zuiver mineraal water. Rondleidingen voor groepen.

Spa-Monopole fabriek
Rue A. Laporte, 34
Tel. +32 (0) 87 79 41 14
www.eaudysseedespa.be

Jalhay/Baelen

Barrage et tour de la Gileppe
Panoramische tocht (hoogte van 78 m), speelweide, verhuur van elektrische fietsen, wandeling rond het meer...

Route de la Gileppe 55
Tel. +32 (0)87 76 56 87
www.gileppe.com

Verviers - Centre touristique de la Laine (CTLM)

Spektakelparcours "Van draad tot mode"

Rue de la Chapelle 30
Tel. +32(0)87 30 79 20
www.aqualaine.be

Soumagne - Domaine provincial de Wégimont

Groot vrijetijdspark (zwembaden, minigolf, kanoën, speelweiden ...), camping en overnachtingscenter in het kasteel

Chaussée de Wégimont 76
Tel. +32 (0)4 237 24 00
www.provincedeliege.be/wegimont

• La Reid - Forestia

een pouhon (bronnen) schonk. Ook Montaigne en Casanova gingen in de waterstad kuren. Spa valt op door zijn prestigieuze gebouwen zoals het Casino, het oude Badhuis, de Galerie Leopold II, de Villa van Koningin Marie-Henriette... In Spa zijn er oneindig veel wandel- en mountainbikemogelijkheden. Na Spa vervolgt u uw wandeling naar Jalhay via Sart-lez-Spa en Solwaster.

Gelegen aan de poort van het Hertogenwoud biedt Jalhay levendige en afwisselende uitzichten en landschappen. Vanuit het natuurgebied komt de route via de Chemin des Écoliers uit in Verviers. Te zien in Goé: de verbazingwekkende kerk met de gedraaide klokkentoren. In Polleur vormen de woningen een harmonieus geheel.



Chaufontaine - Chocolatier Galler
Pralines, gevulde chocoladerepen, kattentongen, ijsjes...

Rue de la Station 39
Vaux-Sous-Chèvremont
Tel. +32 (0)4 367 22 11 - www.galler.com

Verviers - Tarte au riz

De echte ambassadeur van Verviers "Li blanke dorêye" wordt verkocht in het overgrote deel van de bakkerijen-bankettbakkerijen in de regio van Verviers.

Tel. +32 (0)87 30 79 26
www.paysdesdres.be

Verviers - Ets Jean-Philippe Darcis
Chocolade, ijs, pralines, gebak en macarons

Crapaurue 121
Tel. +32 (0)87 33 98 15 - www.darcis.be

Spa - La Bobeline

De bieren van Spa (blond, bruin en witbier) Degustatie in de cafés-brasseries van Spa

Tel. +32 (0)479 33 13 00
www.bobeline.be

Eaux de Spa

Spa Reine, Spa Barisart, Spa Marie-Henriette, Spa & Fruiten.

Spa-Monopole fabriek
Rue Auguste Laporte, 34
Tel. +32 (0)87 79 41 14
www.eaudysseedespa.be

Cornesse - Pommelou

Productie van aperitiefdranken op basis van fruitwijnen

Ferme de Louhaut
Tel. +32 (0)498 53 93 48

Grand-Rechain -

Les Apéros de Philomène

Artisanale aperitiefdranken op basis van planten

Rue de la Chapelle 6
Tel. +32 (0)87 31 60 87
www.aperodephilomene.com

Theux - Vins et élixirs

du Pays de Franchimont
Productie van fruitwijnen (Fleur de Franchimont, Rosée de Spa...)

Rue C. Rittweger 2
Tel. +32 (0)87 53 06 10
www.fleurdefranchimont.be




Info

Maison du Tourisme des Thermes & Coteaux - avenue des Thermes 78b - 4050 Chaufontaine
Tel. +32 (0)4 361 56 30 - www.thermesetcoteaux.be

Maison du Tourisme du Pays de Vesdre - rue Jules Cerexhe 86 - 4800 Verviers
Tel. +32 (0)87 30 79 26 - www.paysdesdres.be

Maison du Tourisme du Pays des Sources - Pouhon Pierre-le-Grand - rue du Marché 1a - 4900 Spa
Tel. +32 (0)87 79 53 53 - www.paysdessources.be



De oudste delen van de kerk dateren uit de 13^e eeuw. De oude brug uit de 12^e eeuw lag op de eeuwenoude Romeinse weg van Trier naar Tongeren. Op de weg naar Verviers ligt Fays, dat enkele pittoreske landschappen en het zicht op een kasteel uit de 18^e eeuw te bieden heeft.

Het verleden van Verviers was vermaard vanwege de wolindustrie. Maar deze stad is nu helemaal gericht op de toekomst en bevestigt haar rol als Waalse waterhoofdstad. Zowel letterlijk als figuurlijk spuit het water uit de grond van Verviers en het Maison de l'Eau, gevestigd in de oude lakenfabriek van Bonvoisin, is een bruisend eerbetoon aan de Vesder.

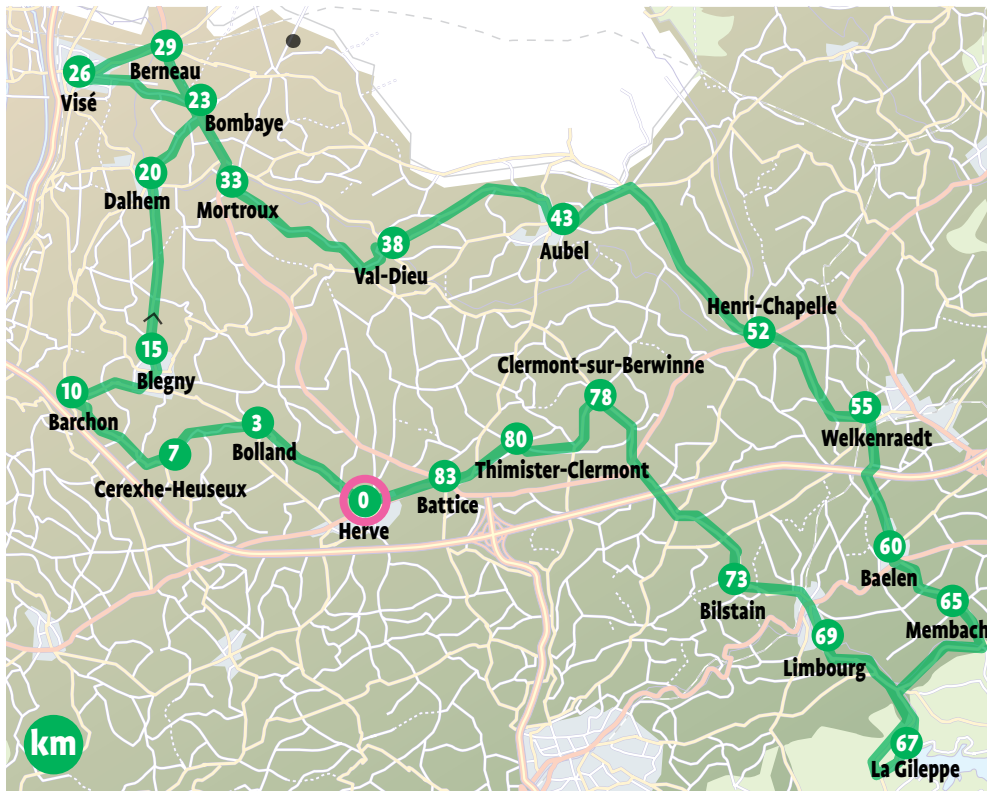
Het laatste deel van de route gaat gedeeltelijk over het land van Herve, het koninkrijk van het coulisselandschap. Deze aangegeven route (Route des Vergers) loopt door een prachtig en gevarieerd landschap.



Boomgaardenroute 86 km



• Het Herveland : een buitengewoon landschap



Couisselandschap en luilekkerland

• Wandelingen op de RAVeL lijn 38

Beleef een ervaring vol smaken en geuren door het Land van Herve, een landstreek waar couisselandschappen, hagen en hoge bomen een bijzonder landelijk geheel vormen.



De route begint aan het Maison du Tourisme van het Land van Herve. Gaat u gerust even naar binnen voor u aan de wandeling begint. U ontdekt er niet alleen een belangrijk aanbod van toeristische brochures en folders, maar vooral een waaier aan streekproducten: Herve kaas, siroop, cider zijn de streekproducten die u zult ontdekken tijdens de "Boomgaardenroute"...

Het Toerismehuis, een gebouw in rode baksteen dat vroeger een treinstation was, werd in 1872 door de Compagnie de l'Est Belge gebouwd tijdens de aanleg van Lijn 38 die Plombières met Chênée (Luik) verbindt. Inmiddels maakt de lijn deel uit van het RAVeL-netwerk (Réseau Autonome de Voies Lentes, netwerk van "trage wegen") en is één van de mooiste groene paden van België, voorbehouden voor wandelaars, joggers, ruiters en mountainbikers.

Herve is als hoofdstad van het

land van Herve authentiek gebleven.

De stad strekt zich uit rond zijn kerk, gewijd aan de Maagd en aan de heilige Jean-Baptiste. Het huidige gebouw dateert uit de 17^{de} eeuw, maar de massieve toren uit kalksteen met een hoogte van 21 meter dateert uit de 13^{de} eeuw. Bovenop de toren is een spiraalvormige klokkentoren gebouwd, "tors" genoemd, met gedraaide kanten om de windweerstand te verminderen. De Zes Fonteinne zijn een ander symbool van de stad Herve. Het rechthoekige gebouw uit baksteen bestaat uit zeven bogen. Elke boog bevat een rechthoekige bak uit kalksteen, bathe genoemd, waarin het water wordt opgevangen.

Steek de brug Malakoff over en begeef u naar het dorp Bolland, waar u in het centrum het kasteel en zijn enorm domein kunt ontdekken, het grootste geklasseerde ensemble van het Land van Herve.



• Aubel
Abdij van Val-Dieu



• Blegny-Mine! Talloze activiteiten voor groot en klein

Blegny-Mine, erkend als werelderfgoed van de Unesco

Kort na de sluiting van de kolenmijn in 1980 werd de mijnsite van Blegny-Trembleur omgevormd tot een toeristisch complex om de herinnering aan de mijnen en het werk van de mijnwerkers levend te houden. Vandaag de dag is Blegny-Mine het decor voor een uitzonderlijke attractie: de afdaling in de ondergrondse gangen van deze authentieke kolenmijn is uniek in Europa. In juli 2012 werd Blegny-Mine erkend als werelderfgoed van de Unesco.

Zet uw tocht voort in richting van de oude stad Dalhem. Na de constructie van een machtige vesting in de 11^{de} eeuw werd Dalhem, een historische plaats in het land van Herve, de hoofdstad van het gelijknamige graafschap. Gelegen op een rotsachtige uitloper konden de wegen van de

rechteroever van de Maas naar Maastricht, Tongeren, Luik, Hoi en Aken onder controle worden gehouden. De vesting werd in 1648 door de Hollanders vernietigd; vandaag de dag rest enkel nog een stuk muur. Aan uw linkerkant geeft de poterne van de Wichet à la rose (de oude versterkte stadspoort), gebouwd in 1520, toegang tot het lage stadsgebied via trappen omringd door tuinen en terrassen.

Steek de brug over de Berwinne over en keer terug naar het dorp Bombaye om vervolgens naar Mortroux te gaan. Dit kleine charmante dorpje, ingebed tussen twee kleine dalen, heeft zijn authenticiteit behouden dankzij de woningen uit de 17^{de} en 18^{de} eeuw en de beek Asse die door de hoofdstraat loopt.

Abdijen en bier

De abdij van Val-Dieu werd

in 1216 gebouwd door monniken van de cisterciënzer orde. De brasserie, in 1997 binnen de omwalling van de abdij opnieuw ingericht (toegankelijk voor het publiek), heeft zich laten inspireren door de recepten die vroeger door de monniken-brouwers werden gebruikt. Sindsdien blijft de voorouderlijke traditie dus behouden.

In het hartje van het Land van Herve bevindt zich Aubel, het economische centrum. U kunt er opmerkelijke overblijfselen bezoeken die getuigen van de vroegere rijkdom van het dorpje. Zodra u het dorpje achter u laat en het platteland bezoekt, wordt het landschap gevormd door de tegen elkaar liggende boerderijen. Kenmerkend voor Aubel zijn de activiteiten op het gebied van voedingsmiddelen die onlosmakelijk met de streek zijn verbonden.

Uitvalswegen



Blegny-Mine Patrimoine mondial de l'Unesco

Afdaling naar de ondergrondse gangen van een authentieke kolenmijn

Rue Lambert Marlet 23
Tel. +32 (0)4 387 43 33
www.blegnymine.be

Wezet (Visé) - Musée régional d'Archéologie et d'Histoire

Nadruk op plaatselijke artiesten en op het erfgoed van de Luikse Lage Maas

Rue du Collège 31
Tel. +32 (0)4 374 85 63
www.musee devise.be

Wezett (Visé) Collégiale Saint-Martin et Saint-Hadelin

Reliekschrijn en buste van Saint-Hadelin, grafmonument van Delcour en Pelican lessenaar

Place de la Collégiale
www.vise.be

Aubel - Abbaye du Val-Dieu

Culturele en toeristische plaats om het klooster, de brasserie, het park en het restaurant "Casse-croûte" te ontdekken

Val-Dieu 227
Tel. +32 (0)87 69 28 28
www.val-dieu.net

Hombourg - Cimetière américain d'Henri-Chapelle

Hier rusten bijna 8000 Amerikaanse soldaten (40-45)

Route du Mémorial américain 159
Tel. +32 (0)87 68 71 73
www.paysdeherve.be

Herve - Espace des Saveurs & Découvertes

Ontdekkingstocht van streekproducten (multimediaspektakel)

Place de la Gare 1
Tel. +32 (0)87 69 31 70
www.espacedessaveurs.be

Bilstain - The Wolf Conservation Center

Ontmoeting met wolven. Bezoek op afspraak

La Moutarde 13
Tel. +32 (0)87 44 66 65
www.wolf-center.eu

• Limbourg de "Place Saint-Georges"

De stad van de hertogen

De route verlaat de velden om u via Baelen en zijn merkwaardige kerk met een spiraalvormige klok naar de middeleeuwse stad Limbourg te leiden. De stad, op een rotsachtige uitloper gelegen, heeft de tijd prachtig weerstaan en heeft zijn opmerkelijk architecturaal ensemble weten te bewaren. De place St-Georges is als uitzonderlijk erfgoed van Wallonië geklasseerd.



Zoete & zoute streekproducten



Aubel - Brasserie du Val-Dieu

Bieren geïnspireerd op de recepten van monniken-brouwers

Val-Dieu 225
Tel. +32 (0)87 68 75 87
www.val-dieu.com

Aubel - Cidrierie Stassen

Natuurlijke of gearomatiseerde cider-soorten en producten zonder alcohol

Rue Kan 7
Tel. +32 (0)87 66 03 21
www.stassen.be

Aubel - Siroperie Meurens

Appel-, perensiroop... de echte Luikse siroop

Rue Kan 2
Tel. +32 (0)87 32 27 20
www.siroop-de-liege.com

Henri-Chapelle - Siroperie Charlier

Drie siroop soorten: zuur, halfzuur en zoet

Couhaye 14
Tel. +32 (0)87 68 17 95
www.siroopcharlier.be

Aubel - Siroperie artisanale

Siroop van pure vruchten, van appelsap en 13 parfums van jam

Rue Saint-Antoine 16
Tel. +32 (0)87 68 64 38
www.siroop.be

Herve - Fromagerie du Vieux Moulin

Ontdek de Hervekaas

Sur la Commune 14 - Battice
Tel. +32 (0)87 67 42 86
www.fromagerie-du-vieux-moulin.be

Herve - Herve Société

Hervekaas AOP, Bouquet des Moines, Bleu des Moines...

Rue de Charneux 32
Tel. +32 (0)87 69 35 51
www.herve-societe.be

Barchon - Chocolaterie

B. Schonmacker

Bezoek op afspraak

Rue L. Jungling 29
Tel. +32 (0)4 387 72 43
www.chocolaterie-schonmacker.be



• Clermont-sur-Berwinne, één van de mooiste dorpen van Wallonië



• Herve
Espace des Saveurs

Vanuit Limbourg steekt u de Vesder over en klimt zo naar het plateau van Herve. Clermont-sur-Berwinne is een van de "mooiste dorpen van Wallonië". Omringd door grasrijke uitgestrekte velden, onderbroken door groene heggen, ligt het dorp Clermont op de top van een voorgebergte waarop de indrukwekkende kerk Saint-Jacques le Majeur (17^{de} eeuw) is gelegen en hoog boven de omgeving uitsteekt.

Het dorp Thimister dankt zijn naam aan de tijd die daar in de middeleeuwen werd verbouwd. Eeuwenlang was landbouw de voornaamste activiteit van het dorp. De boomgaarden vol appel- en perenbomen gaven Léon Stassen (Aubel, in 1895) en Joseph Ruwet (Thimister, in 1898) het idee om een nieuw product voor de regio te maken, namelijk cider, een gefermenteerde drank op basis van appels, nu zo typisch voor de regio.

• De hervekaas - Een onnavolgbare smaak!



Info

Maison du Tourisme du Pays de Herve - place de la Gare 1 - 4650 Herve
Tel. +32 (0)87 69 31 70 - www.paysdeherve.be

Maison du Tourisme du Pays de Vesdre - rue Jules Cerexhe 86 - 4800 Verviers
Tel. +32 (0)87 30 79 26 - www.paysdevesdre.be

Maison du Tourisme de la Basse-Meuse - rue des Béguines 7 - 4600 Visé
Tel. +32 (0)4 374 85 55 - www.basse-meuse.be



De kasteelroute 80 km



• Kasteel van Raeren met zijn pottenbakkerijmuseum




• Montzen - Kasteel Graaf



Tussen aarde, steen en ijzer

• Hergenrath
Kasteel Eyneburg



De Kasteelroute leidt door gebieden die vroeger dan eens onder Hollands of Pruisisch bewind, dan eens onder Belgisch of Duits bewind stonden. Het wemelt er van plaatsjes met een betoverende natuur, prachtige landelijke dorpen en een groot aantal kastelen.

De route begint in de gemeente Kelmis (La Calamine) die zijn naam ontleent aan een ijzererts, kalamijn genoemd, die toen rijkelijk aanwezig was in de ondergrond en die tot het einde van de 19^{de} eeuw werd geëxploiteerd.

In 1816 werd bij het Verdrag van de Limieten de Staat van Neutraal-Moresnet opgericht, omdat de Pruisen en Nederland geen akkoord konden vinden over wie de eigenaar van het gebied was. In 1919 werd het, net als de Oostkantons, terug bij België gevoegd.

Even voor het dorp Hergenrath voert een kleine weg rechtstreeks naar het Kasteel van Eyneburg dat verborgen ligt tussen het loof. Dit kasteel dat als een van de weinige in de regio niet door vestinggrachten is omringd, wordt ook Emmaburg genoemd. Na het bos van Brennhag doorkruist de route Hau-

set, dat net zoals Raeren zijn hoogtepunt in de 16^{de} eeuw kende dankzij de pottenbakkerij. De route steekt een eerste keer de Geul (Gueule) over, een rivier die in de buurt van de Duitse grens ontspringt. Aan de ingang van het dorp Eynatten ziet u het kasteel Herrenhaus of Amstenrather Haus, omringd door vestinggrachten. Op een steenworp van dit gebouw liggen de ruïnes van Vlattenhaus.

Raeren ligt aan de rand van het Hertogenwald en bestaat uit zeven gehuchten en evenveel kastelen. Het kasteel van Burg-Raeren, nu museum van de Pottenbakkerij, stelt meer dan 2000 stukken tentoon die de geschiedenis en de tradities van de bekende pottenbakkerij van Raeren toelichten die van de 14^{de} tot de 19^{de} eeuw haar stempel heeft gezet op het dorp en zijn omstreken.



• Kettenis
Kasteel van Libermé



• Moresnet
Het langste
spoorwegviaduct
van Europa
(1.107 m)

Onder de andere opmerkelijke gebouwen in de gemeente horen het Haus Raeren (15^{de} eeuw), eveneens omringd door vestinggrachten, en dat eruit ziet als een dikke massieve toren.

Een geschiedenis van spoorlijnen

Het vroegere station van Raeren is een uitstekend toegangspunt tot de nieuwe RAVeL (Réseau Autonome de Voies Lentes, netwerk van "trage wegen") van de Vennbahn. Gelegen tussen de twee sites van de Drie Grenzen, heeft de Vennbahn de rol van verbindingspunt tussen Aken en het noorden van Luxemburg meer dan een eeuw vervuld. De Vennbahn heeft

een lengte van 125 kilometer en maakt het mogelijk om ontspannen te genieten van fiets- en wandeltochten langs dit unieke groene spoor. Volg de route verder richting Ketteinis. Aan de ingang van het plaatsje ontdekt u het kasteel van Libermé, in 1534 gebouwd. De gotische kerk (14^{de} eeuw) en de kapel St-Roch zijn een omweg waard. De wandeling gaat verder doorheen Walhorn, een oud dorp dat de eerste keer in 888 wordt vermeld. Voorbij de kerk (14^{de} eeuw) heeft het gehucht Astenet de kastelen van Müthof-Neuhaus en Thor voor u in petto, waar zich prachtige wandtapijten bevinden. Lontzen was vroeger een onafhankelijke heerlijkheid. De 18^{de}-eeuwse kerk, het kasteel,

al van ver zichtbaar, en de boerderijen verlenen het dorp een schilderachtige charme. In het gehucht Lontzen-Busch gaat de Kasteelroute verder naar Montzen-Moresnet. U kunt er echter voor kiezen om een kleine omweg van 6 km te maken naar Henri-Chapelle, naar de poorten van het kasteel van Baelen en het oude kasteel van Ruuf. In Moresnet kunt u onmogelijk het viaduct, de langste metalen spoorweginstallatie van Europa, ongemerkt voorbij. Met een totale lengte van 1107 meter ligt dit werk 60 meter boven de rivier Geul (Gueule). De Kasteelroute klimt dan verder naar Montzen, juist voor het viaduct. Maar een omweg door het centrum

Uitvalswegen



Kelmis

Musée de la Vallée de la Gueule

De geschiedenis van Neutraal-Moresnet en het ontginnen van de zinkmijn

Maxstraße 9
Tel. +32 (0)87 65 75 04
www.eastbelgium.com

Raeren - Château & musée de la Poterie

Het universum van de pottenbakkers van Raeren (meer dan 2000 stukken)

Burgstraße 103
Tel. +32 (0)87 85 09 03
www.toepfereimuseum.org

Moresnet - Calvaire monumental

Idyllisch decor voor deze unieke realisatie in Europa

Arnold Franck Platz 1
Tel. +32 (0)87 78 61 58
www.moresnet-chapelle.com

Gemmenich - Site des Trois Frontières & Tour Baudouin

Aan het drielandpunt (B-D-NL) onthult de panoramische toren enorme bospanorama's

Rue des 3 Bornes 99
Tel. +31 (0)43 306 10 19
www.drielandpunt.be

Lontzen - Musée de l'Histoire locale

Tentoonstelling van documenten, foto's, boeken en munten

Schlosstraße 10
Tel. +32 (0)87 65 26 29
www.eastbelgium.com

Hombourg - Cimetière américain d'Henri-Chapelle

Hier rusten bijna 8000 Amerikaanse soldaten (40-45)

Route du Mémorial américain 159
Tel. +32 (0)87 68 71 73
www.paysdeherve.be

• Kruisweg
van Moresnet

van Moresnet laat u de ruïnes van het kasteel van Alsenberg ontdekken, waarvan één slottoren overblijft en achter het vakwerkhuis, het 17^{de}-eeuwse kasteel van Bempt. In Montzen vormt het mooie plein met zijn muziekkiosk en zijn fontein een prachtig ensemble. De twee wegen aan het einde van het dorp voeren naar de kastelen van Streversdorp (links) en van Broich (rechts). Volg de route richting Hombourg. De bouw van het kasteel van Vieljaeren stamt gedeeltelijk uit de 13^{de} eeuw.

België, Nederland of Duitsland?

De tocht volgt de heuvelkam naar Wezet (Visé) vooraleer u de Voerstreek binnenrijdt met het plaatsje Sint-Pieters-Voeren. Dit vroegere grondgebied van het Keizerrijk behoorde aan de "Commanderij van de Duitse Orde". Het gelijknamige kasteel (17^{de} eeuw) is omringd door talrijke vijvers en vormt een van de mooiste juweeltjes van de Kasteelroute.



Zoete & zoute streekproducten

Hombourg - Brasserie Grain d'Orge
 Artisanale bieren (Brice, Joup), degustaties, geschenkpakketten
 Rue Laschet 3
 Tel. +32 (0)87 78 77 84
 www.grain-dorge.com

Raeren - Conserverie et Moutarderie
 Sauzen en kant-en-klaargerechten
 Rue d'Eynatten 20
 Tel. +32 (0)87 85 80 10
 www.moutarderie.be

Raeren - Distillerie Radermacher
 Likeur, aperitieven en brandewijnen
 Rue de l'Hôpital 50
 Tel. +32 (0)87 85 82 32
 www.distillerie.biz



Info

Maison du Tourisme des Cantons de l'Est - place Albert I^{er} 29a - 4960 Malmédy
 Tel. +32 (0) 80 33 02 50 - www.eastbelgium.com

Maison du Tourisme du Pays de Herve - place de la Gare 1 - 4650 Herve
 Tel. +32 (0)87 69 31 70 - www.paysdeherve.be

• Fietswandering op lijn 47 van de RAVeL



• De imposante Boudewijntoren midden in het groene Drie Grenzen landschap

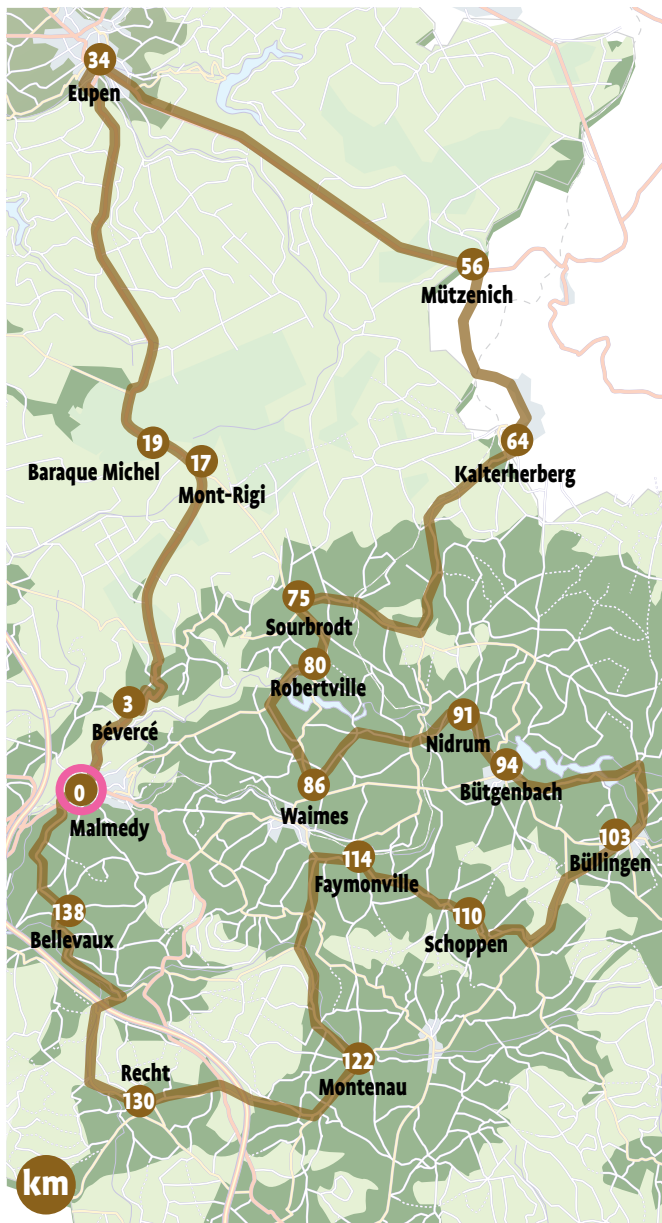


De route gaat verder naar de Nederlandse grens bij La Planck om te eindigen in Teuven. De bouw van het kasteel Hof de Draeck dateert uit de 16^{de} eeuw, terwijl het kasteel van Sinnich, een voormalig kanunnikenklooster, nog een Romaanse toren heeft die dateert van het einde van de 13^{de} eeuw. De route buigt daarna naar links af naar het kasteel van Obsinnich (1730) en klimt met haarspeldbochten door het bos naar Sippenaeken. In de verte ziet u het majestueuze silhouet van het kasteel van Beusdael al. Zijn indrukwekkende 13^{de}-eeuwse slottoren met slanke spits heeft een breedte van 12 m en een hoogte van 28 m.

De route gaat verder richting Gemmenich en biedt een panoramisch uitzicht over het Geuldal in Plombières. Aan de uitgang van het dorp bereikt u het Drielandenpunt, het hoogste punt van Nederland (322,5 m hoog!), maar vooral de plaats waar de Belgische, Nederlandse en Duitse grenzen samenkomen, gesymboliseerd door drie stenen grenspalen. Vanop de Boudewijntoren, met een hoogte van 35 m, ontplooft zich een enorm uniek panorama over Nederlands Limburg, de regio van Aken en de Geulvallei. Zo gaat de tocht terug naar Kelmis, eindbestemming van de Kasteelroute.



• Het mysterieuze landschap van de Venen



• De kathedraal van Malmédy



Een mysterieuze sfeer omhult het plateau van de Hoge Venen. Een natuurreservaat dat ondoordringbaar wordt, zodra de sneeuw en de koude zich erop storten en haar een ongewone schoonheid geven.

Malmédy, een klein toeristenstadje in de Ardennen, is het vertrekpunt voor deze route. Gesticht in 648 door de Heilige Remaclus die er een klooster bouwde, ligt Malmédy comfortabel op het laagste punt van een uitzonderlijk groene vallei.

Het vroegere klooster is vandaag de dag het toeristische en culturele hart van de stad. Het nieuwe "Malmundarium" is gewijd aan geschiedenis, kunst en cultuur. Elk jaar staan het beroemde carnaval (Cwarmé in het Waals) en zijn traditionele maskers op het programma van de festiviteiten in Malmédy.

Vlak voor het dorp Bévercé begint de route geleidelijk aan te kronkelen en te klimmen met enkele haarspeldbochten. Bévercé is op een hoogte van 500 m gelegen en beschikt

over het grootste bikepark van de Benelux (het hele jaar geopend). Zodra het sneeuwt, wordt dit park dan in het eerste snowpark van België omgetoverd. Door zijn hoge ligging biedt het plateau van de Hoge Venen een waaier aan wandel-, fiets- en skimogelegenheden, vooral langlauf.

Halfweg de Baraque Michel en het Signal de Botrange (694 m, het hoogste punt van België) komt u voorbij de Mont Rigi waar een meteorologische station is geplaatst. De laagste opgemeten temperatuur daar was -25,2°C in 1956!

Via het Huis van het Natuurpark Hoge Venen - Eifel kunt u het Natuurpark van de Hoge Venen betreden. Het is de ontmoetingsplaats bij uitstek voor wandelaars en natuurvrienden.



• Heerlijke wintergenoegens op het dak van België



• La Gileppe - De Gilepestuwdam

U vindt er de beste vertrekpunten om toegang te krijgen tot de Venen, hetzij verzegeld van een natuurgids, hetzij met behulp van een wandelkaart.

Naar de top van de Ardennen

Met een totale oppervlakte van ongeveer 4.100 ha vormen de Hoge Venen het grootste natuurreservaat van België. Sinds 1992 zijn de veenderijen en heidevelden sterk beschermd. In talrijke beschrijvingen worden indrukwekkende, onbewoonde, uitgestrekte gebieden van het plateau als ongerepte, wilde en intacte natuur. Maar schijn bedriegt. De landschappen van de Hoge Venen zijn aanzienlijk veranderd door de impact van de vroegere menselijke activiteiten.

We bereiken de Baraque Michel (675 m), in 1798 nog een primitieve hut van klei, turf

en stukjes gazon. Een zekere Michel Schmitz installeerde er zich. Zoals een kluisenaar leidde hij er een zowel dienstig als lonend bestaan voor de talrijke reizigers die deze strategische weg tussen Eupen en Malmedy volgden. Zoals een lichttoren in de zee werd daar toen een "klok van de verdwaalden" opgehangen die bij mist of sneeuw onophoudelijk werd geluid.

Het bos van de hertogen

Het Hertogenwald (bos van de hertogen) tegen het noordwesten van de Venen is het grootste staatsbos in België. Het bestaat grotendeels uit naaldbomen, maar heeft ook uitgestrekte oppervlakten met loofbomen. Aan de stuwdam van de Gileppe is het buitengewoon prachtig om rond het meer te wandelen, te joggen of te fietsen met de moun-

tainbike of zelfs met de e-bike. De route bereikt dan de charmante stad Eupen, hoofdstad van de Duitstalige Gemeenschap. De stad kende zijn hoogtepunt in de 17^{de} en 18^{de} eeuw dankzij de lakenindustrie. De Nikolauskirche tegenover het Marktplein is een mooi bouwwerk en wordt gekenmerkt door twee bolvormige klokkentorens met spits.

U verlaat Eupen en rijdt richting Monschau.

De stuwdam van Eupen, in de volksmond ook de stuwdam van de Vesder genoemd, is de ideale plaats voor een familie-uitstap: wandelpaden, speelweide, panoramische toren, taverne/restaurant...

Tijdens de Tweede Wereldoorlog bezorgde de grenspassage van Kalterherberg veel problemen. Er werden heel wat sigaretten en koffie gesmokkeld. De smokkelaars overtroffen

Uitvalswegen



Malmedy - Malmundarium

Toeristische en culturele plaats: werkplaatsen voor leer, papier en carnaval, schatten van de kathedraal, prestigieuze tentoonstellingen...

Place du Châtelet 9
Tel. +32 (0)80 79 96 68
www.malmundarium.be

Malmedy - Baugnez 44 Historical Center

Museum gewijd aan de Slag van de Ardennen

Route de Luxembourg 10
Tel. +32 (0)80 44 04 82
www.baugnez44.be

Eupen - Centre Nature - Maison Ternell

Museum van de Venen en het bos, café/restaurant, speelruimte...

Ternell 2-3
Tel. +32 (0)87 55 23 13
www.ternell.be

Robertville - Maison du Parc naturel Hautes Fagnes-Eifel

Nieuw interactief museum van de Hoge Venen. speelplaats, Tochtjes met de huifkar.

Route de Botrange 131
Tel. +32 (0)80 44 03 00
www.botrange.be

Ardoisière de Recht - (Schieferstollen Recht)

Ondergronds circuit om de zalen te bewonderen waar leisteen (blauwsteen) wordt gewonnen

Zum Schieferstollen 9a
Tel. +32 (0)80 57 00 67
www.schieferstollen-recht.be

Lac de Bütgenbach - Centre sportif & de loisirs Worriken
Vakantiedorp, camping, zandstrand en een groot aantal vrijetijd-sactiviteiten

Worriken 9
Tel. +32 (0)80 44 69 61
www.worriken.be

Robertville Château de Reinhardstein

De Burcht Metternich beschikt over een collectie van meubelen, wapens en wandtapijten

Chemin du Cheneux 50
Tel. +32 (0)80 44 68 68
www.reinhardstein.net

elkaar in creativiteit om de waardevolle goederen te verbergen. Zo was er de motorrijder die het brandstofreservoir van zijn BMW met koffiebonen had gevuld.

Aan weerskanten bestaat het venenlandschap uit loofbomen en gangen met naaldbomen. Na ongeveer 9 km bereikt u Elsenborn, bekend om zijn militaire kamp gebouwd in 1893 door de Pruisen en dat nu dienst doet als terrein voor manoeuvres van het Belgische leger.

De stuwdam van Robertville levert een niet verwaarloosbaar deel van de hydro-elektrische energie. Het meer

is eveneens een uitstekende plaats voor familie-uitstapen: mogelijkheid om te zwemmen, fijn zandstrand, verhuur van bootjes en kleine elektrische motoren. Nidrum is een gezellig dorpje op een plateau dat zachtjes overhelt naar de Warche. Dit vredige dorpje beschikt over de nodige infrastructuur voor wintersport.

Bütgenbach werd de eerste keer vermeld rond 1130 en is uitstekend uitgerust met zijn meer en zijn sport- en vrijetijdcentrum, wat een toeristische meerwaarde voor de stad betekent.



• Huis van het Natuurpark Hoge Venen - Eifel

Zoete & zoute streekproducten

Ambève - Montenauer

De echte Ardense ham en andere gepekeldde producten. Bezoek aan de installaties, degustatie, winkel...

Am Bahnhof 19 - Montenau
Tel. +32 (0)80 34 95 86
www.montenauer.com

Eupen - Chocolaterie Jacques

Mogelijkheid tot bezoek, degustatie en verkoop van chocolade

Industriestrasse 16
Tel. +32 (0)87 59 29 67
www.chocojacques.be

Malmedy - Brasserie de Bellevaux

Vier bieren worden in roodkoperen kuipen gebrouwen. Mogelijkheid tot bezoek, degustatie, winkel van de brasserie...

Bellevaux 5
Tel. +32 (0)80 88 15 40
www.brasseriebellevaux.be

Beurrerie de Bullange

Boter, room, "maquée" (witte kaas), slagroom...

Im Kips 1
Tel. +32 (0)80 64 03 40
www.bullinger-butterei.be



Info

Maison du Tourisme des Cantons de l'Est - place Albert I^{er} 29a - 4960 Malmedy
Tel. +32 (0)80 33 02 50 - www.eastbelgium.com

Toeristisch Agentschap Oost-België - Hauptstraße 54 - 4780 Sankt-Vith
Tel. +32 (0)80 22 76 64 - www.eastbelgium.com



• Meer van Bütgenbach

Na het kruispunt Steinbach komt u een prachtige vallei, een echt juweeltje. Hier in Heppenbach ontspringt de Ambève en schenkt de Ardennen een zeer mooie vallei, totaal anders dan het zo bijzondere aspect van de Venen. Het didactische pad "kunst & natuur" in Heppenbach heeft als doel het nut van de bescherming van de natuur aan te tonen.

Ambève (Amel) is van Keltische oorsprong (ambève = water) en zijn structuur werd reeds beïnvloed door de Romeinse bezetting (van 57 voor tot 450 n.C.). Amel wordt gekenmerkt door grote

bossen die wandelaars en fietsers kunnen ontdekken langs aangegeven paden. Tussen Deidenberg en Montenau werden de resten van de grootste Romeinse villa in de Oostkantons ontdekt. Het dorp Born is zeer fier op zijn romaanse kerk Sainte-Lucie en zijn 285 meter lange viaduct die op elf bogen rust.

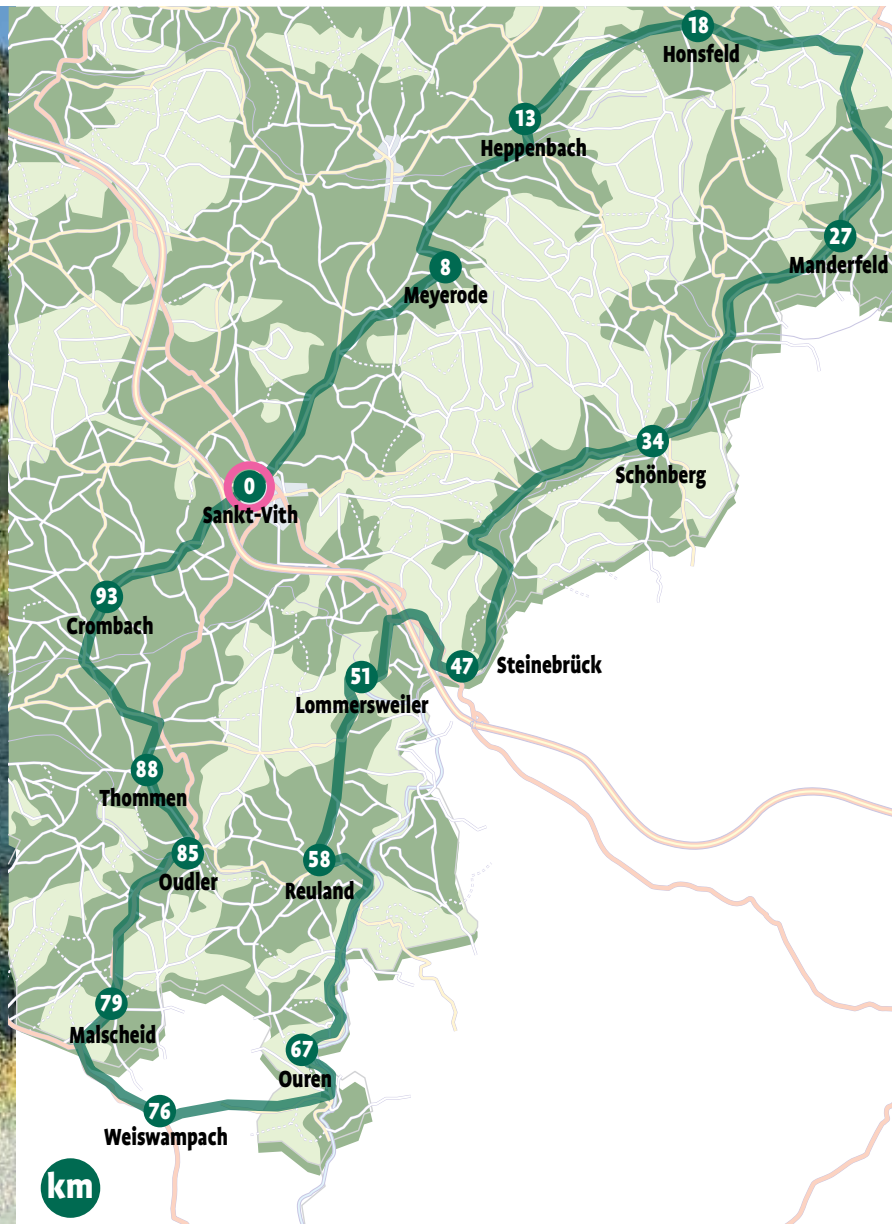
Vanaf de top van de Rocher de Falize boven de Warche heeft u een opmerkelijk uitzicht op de Benedictijnenabdij Saint-Remacle de Wavreumont in Stavelot, een buurgemeente. En zo komt u terug in het land van Malmedy.





Ourtal Route

Ourtalroute 108 km



Een romantische vallei

• St-Vith
De Büchelturm



Aan de grenzen van België, Duitsland en het Groothertogdom Luxemburg nodigt de Ourtalroute u uit om een rivier te ontdekken die al eeuwenlang deze verborgen landschappen, bezaaid met kleine dorpen en gehuchten in witte pleisterkalk heeft gedecoreerd.

Gelegen op de kruising tussen de oude Romeinse heirbaan Keulen-Reims en de weg tussen de kloosters van Stavelot-Malmedy en Prüm, heeft het stadje Sankt-Vith zijn naam te danken aan de doortocht van de relikven van Saint-Guy (Vitus) in 836, patroonheilige van de stad en genezer van zenuwaandoeningen. De daaropvolgende eeuwen worden door vele oorlogen en invasies gekenmerkt. De stad werd compleet vernietigd door de Amerikaanse bombardementen tijdens het Ardennenoffensief in 1944. Als hoofdstad van het zuidelijke deel van de Oostkantons is Sankt-Vith vandaag een centrum voor handel, toerisme en een belangrijke culturele plaats in de regio, vooral dankzij de "Triangle", een nieuw complex voor cultuur, seminaries, congressen en beurzen. Aan

de ingang van het stadje staat de 'Büchelturm' toren, het enige overblijfsel van de oude stadswallen uit de 14^{de} eeuw. Elke zondag wordt tijdens een begeleid bezoek aan het stadscentrum (ongeveer 1.30 uur) de geschiedenis van Sankt-Vith (vertrek: Büchelturm - 10 h 30) verteld.

Aan de bronnen van de Our

In het kleine dorp Meyerode, genesteld op de heuvelkam van het Ommerwald, de scheidingslijn tussen het Rijn- en Maasbekken, ontdekt u een kerk uit 1455. Amel (Amblève) is de oudste plaats in de Oostkantons. Het werd al vermeld in 670 onder de naam "Curtis Amblava". Karel Martel, de grootvader van Karel de Grote, overwon er de Neustriërs in het jaar 716. Rij verder richting Heppenbach, een klein dorp omringd door



• Talrijke boswandelpaden



• De Ourvallei

bossen en talrijke gebouwd in donkergrijze leisteen. Ook hier nodigen talrijke wandelpaden de natuurliefhebbers uit voor een wandeling in deze heuvelachtige en gevarieerde landschappen. Rij door Bucholz en neem de N626 richting Manderfeld.

In het midden stroomt een rivier... de Our

Hier in deze bosrijke gebieden dat de route van de Ourvallei begint. De rivier ontspringt in de bossen op het hoogplateau van Losheimergraben-Bucholz, op de plaats die "Weißer Stein" (witte steen) wordt genoemd op een hoogte van 692 m. Meer dan 30 km lang stroomt de Our schrijlings op de grens tussen België en Duitsland en vormt zo een

natuurlijke verbinding tussen beide landen, vooraleer hij door het Groothertogdom Luxemburg kronkelt waar de rivier in de buurt van Wallendorf in de Sûre uitmondt. In dit decor van heuvels en valleien, waar bossen van loofbomen en van sparren, velden en weiden elkaar afwisselen, hebben de talrijke kleine dorpen en gehuchten hun charme van vroeger met witgepleisterde huizen weten te bewaren. Een klein paradijs voor de wandelliefhebbers.

Tijdens het Karolingische tijdperk was Manderfeld de zetel van een koninklijk hof. Pepijn de Korte en zijn afstammelingen verbleven er regelmatig om te jagen. De gotische kerk Saint-Lambert werd rond 1550 in witgekalkte breuksteen ge-

bouwd en werd in 1656 heropgebouwd. De bouw van de Romaanse toren dateert uit de 11^{de} eeuw. Sneeuwvlokken? Bij het wintersportcenter "An der Liebach" kunt u langlaufski's en sneeuwschoenen huren. Boven op de heuvel kunt u nog nauwelijks de ruïnes zien van het feodale kasteel van de Graven van Schönberg, gebouwd in de 12^{de} eeuw.

In dit heuvelrijke en groene landschap brengen de verschillende bochten van de Our u achtereenvolgend naar Lommersweiler (15^{de}-eeuws kerkkoor en doopvonten uit 1628) en in Bracht (18^{de}-eeuws kasteel), om te eindigen in het dorp Burg-Reuland.

Uitvalswegen



Ouren - Site des Trois Frontières - Monument de l'Europe

Het Drielandpunt, namelijk België - Duitsland - Groothertogdom Luxemburg.

Dorf 106
Tel. +32 (0)80 32 91 31
www.reuland-ouren.be

Château de Burg-Reuland (ruïnes)

Verzameling objecten ter plaatse gevonden tijdens archeologische opgravingen Burgstraße

Burgstrasse
Tel. +32 (0)80 42 00 46
www.burg-reuland.be

St-Vith

Centre de loisirs Tomberg

Museum van het bier, didactisch wandelpad, speelweide, taverne... In de winter: langlaufcenter

Rodt 89
Tel. +32 (0)80 22 63 01
www.biermuseum.be

St-Vith

Musée de la Vie régionale

"Zwischen Venn und Schneifel" Geschiedenis en folklore van de regio van de Hoge Venen en de Eifel

Schwarzer Weg 6
Tel. +32 (0)80 22 92 09
www.zvs.be

Manderfeld/Hergersberg Ardenner Cultur Boulevard

Ars Krippana (kribben van over de hele wereld), Ars Figura (feeën- en poppenwereld), Ars Technica (miniatuurtreinen). cafetaria, shoppen...

Hergersberg 4
Tel. +32 (0)80 54 87 29
www.a-c-b.eu

Het land van de burchten

In het hartje van de vallei van de Ulf, een bijrivier van de Our, ligt de oude heerlijkheid van Burg-Reuland rondom een rotsachtige uitloper waarop de ruïnes van de middeleeuwse burcht staan. Zij maken deel uit van de grootste vestingen van de middel-eeuwen in het Eifelmassief. Door vensters en schietgaten hebt u een prachtig uitzicht over het dorp dat zijn middeleeuws karakter heeft weten bewaren dankzij de dicht opeenstaande huizen.

In dit ingebed en bosrijk en zelfs romantisch decor bereikt de schoonheid van de vallei en van de rivier hier zijn hoogtepunt. Ouren vormt de laatste Belgische halte van de Our vooraleer hij zijn weg verder zet in het Groothertogdom Luxemburg. De huizen zijn rond een heuvel gegroepeerd, waarop de ruïnes van het oude feodale kasteel staan. In de zomer zijn de huizen met bloemen versierd, wat het dorp nog meer charme geeft.



• Ruïnes van de Burcht van Reuland

Zoete & zoute streekproducten

Amel - Ferme Chavet

Verkoop van biologische landbouwproducten en restaurant op de boerderij

Aussenbormerweg 3
Tel. +32 (0)87 85 16 29
www.hof-chavet.be

Amel - Montenaueur

Echte Ardeense ham en andere pekelvlees. Bezoek aan de installaties, degustatie, winkel...

Am Bahnhof 19 - Montenaueur
Tel. +32 (0)80 34 95 86
www.montenaueur.com



Info

Maison du Tourisme des Cantons de l'Est - place Albert I^{er} 29a - 4960 Malmédy
Tel. +32 (0)80 33 02 50 - www.eastbelgium.com

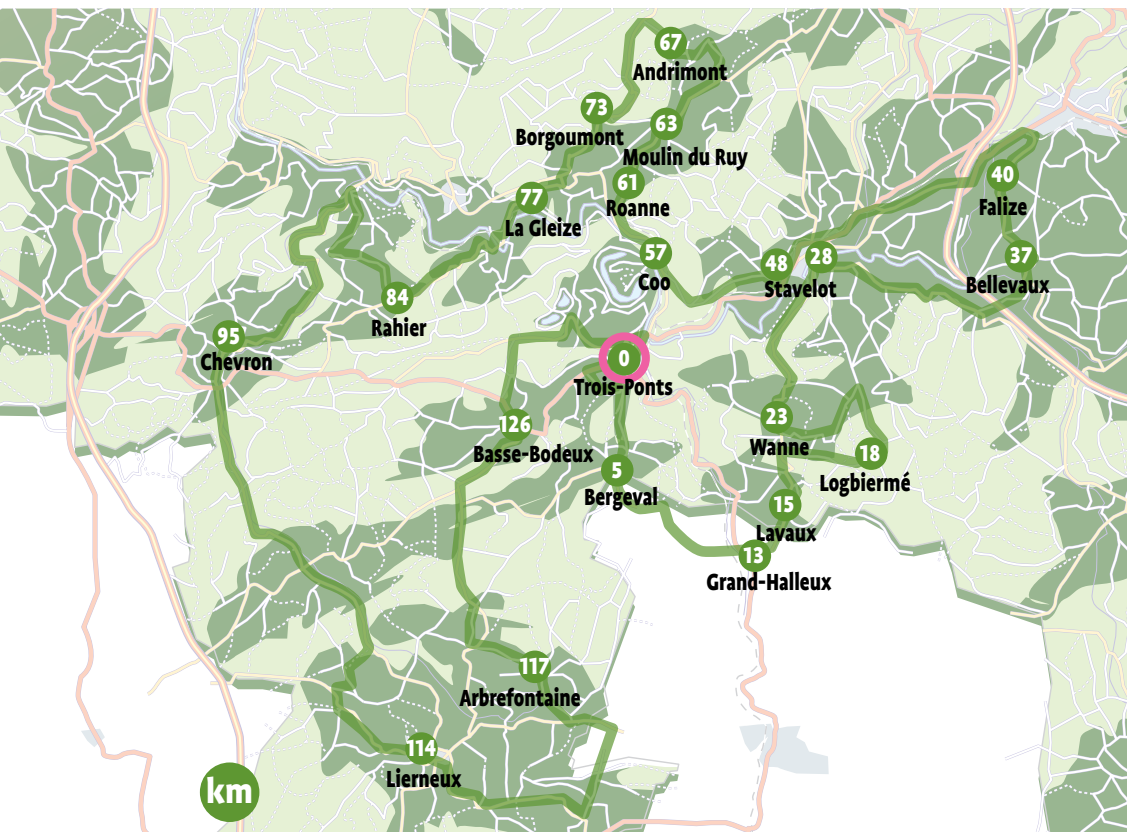
Toeristisch Agentschap Oost-België - Hauptstraße 54 - 4780 Sankt-Vith
Tel. +32 (0)80 22 76 64 - www.eastbelgium.com



• Ouren
Monument van Europa

Op de plaats waar de grondgebieden van België, Duitsland en het Groothertogdom Luxemburg samenkwamen, staat het Monument van Europa waarbij vijf megalieten de landen symboliseren die toen de Europese Unie vormden. Ze staan rondom een centrale steen waarop de namen van de 12 ondertekenaars van het Verdrag van Rome staan. Via een kleine houten brug, gemaakt ter ere van de oprichter van dit monument, kunnen de wandelaars naar Duitsland te gaan. Na een klein stukje door het Groothertogdom Luxemburg komt de route weer uit in België.





• Wanne - Kasteelhoeve



Hier klopt het hart van de Luikse Ardennen. De Amblève en de Lienne, betoverende rivieren, zullen het decor voor uw tocht vormen... Via valleien en steile heuvels voert de route van de toppen van de Lienne en de Amblève u langs prachtige panorama's. De landschappen die u onderweg tegenkomt, behoren zonder twijfel tot de meest fascinerende van België.

De route begint in Trois-Ponts aan de kruising van de drie valleien (Amblève, Bâleur en Salm). Al snel stijgt de route en 120 kilometer lang lijkt het wel een achtbaan.

Kort na Mont-de-Fosse ligt het gehucht Bergeval, door het Waalse Gewest onder Monumentenzorg geplaatst. U komt er langs mooie woningen en "Les Colombages de Bergeval", een landelijk verblijf in een authentieke 18^{de}-eeuwse Ardense boerderij. Daarna gaat u naar rechts naar het dorpje Saint-Jacques. Langs bossen en grasrijke plateaus komt de route uit in de vallei van de Salm op het grondgebied van de provincie Luxemburg dat nog steeds deel uitmaakt van de Ardennen. Het is een haven van rust en is uitermate geschikt voor een droomachtig verblijf. Voor u ziet u een helling, de muur van Wanne, zeer bekend bij de wielierliefhebbers, aangezien hier in de lente

de internationale wielervedstrijd Luik-Bastenaken-Luik plaatsvindt. Bovenaan aan de rechterkant ziet u het dorp Logbiermé, omringd door een enorm bosmassief, met buitengewone natuurlijke geuren.

Daarna komt u aan in Wanne. Dit vredige kleine dorp wordt gedomineerd door zijn mooie kerk die nog uit de Karolingische periode stamt en is ook gekend voor de 18^{de}-eeuwse kasteelhoeve, vandaag de dag een ontmoetings- en verblijfcentrum. Vanuit Wanne baant de route zich een weg door het donkere en mysterieuze bos van de Hoge Ardennen, vooraleer te eindigen in Stavelot, een belangrijk toeristisch en cultureel centrum. Een kleine stop is hier op zijn plaats. Stavelot is gebouwd rond een abdij die als uitzonderlijk erfgoed van Wallonië is geklasseerd.



• Luik-Bastenaken-Luik pas begonnen - Een traditie in Wanne!



• Het circuit van Spa-Francorchamps en de Raidillon

Stavelot lijkt op een stadje uit de 18^{de} eeuw met zijn majestueuze marktplein, zijn stenen huizen en vakwerkhuisen, zijn steegjes en zijn fonteinen. Bovendien bevinden zich in de abdij drie uitzonderlijke musea en is de stad er fier op een van de bekendste carnavals van België te organiseren: de "Laetare des Blancs Moussis" en zijn prachtige stoet.

Hooggelegen dorpen: de hele pracht van de Ardennen

Vanuit Stavelot gaat de route naar Beaumont. De streek wordt zichtbaar. Het landschap bestaat uit langgerekte boomgaarden en hagen langs de weg. De helling is begroeid met sparren, licht kreupelhout en eeuwenoude eiken

met hun kronkelige takken. De weg loopt naar de rand van Malmedy en wordt vanaf de Warche in Thiou, tot in Falize door rotsen gemarkeerd. Keer terug naar Stavelot via een deel van het oude tracé van het circuit van Spa-Francorchamps waar in de jaren zeventig de bolides aan meer dan 300 km/u raceten! Vandaag wordt de Ardeense ring, synoniem voor emoties en hoogtevrees, door talrijke piloten erkend als een van de mooiste ter wereld. Zonder de stad te betreden, gaat de route snel terug omhoog via de gehuchten Renardmont en Ster waar tijdens het Ardenneoffensief in december 1944 gruweldaden door de nazi's plaatsvonden.

Vanuit de vallei van de Amblève gaat de route naar de uitlopers van de heuvels. Het leidt naar de blauwe heuvels van de Ardennen en hier tekens Moulin du Ruy zich af, een dorpje in hout en kalk. De route klimt verder en passeert Ruy en daarna Andrimont. Deze hooggelegen dorpen ademen een bijzondere sfeer en levenskwaliteit uit. In Cour begint u een afdaling naar La Gleize, trots op zijn kerk uit de 12^{de} eeuw en zijn Historical Museum December 1944, internationaal bekend. Kort voor Cheneux komt u de Amblève tegen. Daarna komt u aan in Rahier, een koket, klein gehucht met overblijfselen van een oude versterkte woning uit de 12^{de} eeuw, een kasteel

Uitvalswegen



Parc Plopsa Coo

Attracties, kabelbaan, speelweide, wildpark, karting, winkels, restaurant...

Coo 4
Tel. +32 (0)80 68 42 65
www.plopsa.be

Abbaye de Stavelot

Bijzonder erfgoed van Walonië. Hier bevinden zich drie musea: het Museum van het circuit van Spa-Francorchamps, het Apollinarismuseum en het Historische Museum van het Prinsdom Stavelot-Malmedy

BP 52
Tel. +32 (0)80 88 08 78
www.abbayedestavelot.be

La Gleize - Historical Museum

December 1944
Paspoppen, foto's, gevechtsplannen, helmen en wapens...

Rue de l'Eglise 7
Tel. +32 (0)80 78 51 91
www.december44.com

Trois-Ponts - Maison vivante du temps qui passe

Museum gewijd aan het landleven, getuigt van de echte, diepe Ardennen

Wanne 6
Tel. +32 (0)80 39 87 37
www.troisponts-tourisme.be

Circuit de Spa-Francorchamps

De Pit Brasserie biedt een prachtig terras met panoramisch uitzicht op het traject. Dagen gewijd aan het "grote publiek", mogelijkheid een circuitdoop te ondergaan

Route du Circuit 55 - Francorchamps
Tel. +32 (0)87 29 37 00
www.spa-francorchamps.be

Lierneux Calvaire d'Arbrefontaine (1735)

Geklasseerde site
Arbrefontaine
Tel. +32 (0)80 42 96 30
www.lierneux.be

en een geklasseerde site, bestaande uit een kerk, een oud kerkhof en een opmerkelijke eik.

Kort na dit dorp volgt de route van bovenaf de kronkels van de Lienne. In Xhierfomont wordt de weg door heiden en bremstruiken omgeven. De route daalt in lussen; u zou zich per vergissing in de Alpen kunnen wanen. Laat u mee afglijden naar de rivier, de Lienne.

De smidse van Vulcain

Kort bij het gehucht Forges ziet u een mooi waterrad. De rivier heeft de mens eeuwenlang zijn kracht gegeven om ijzer te smeden. De naam "Les Forges" (smederijen) is afkomstig uit de periode van het gietijzer in de "bans" (hooggelegen dorpen) van de Lienne. In de 16^{de} en 17^{de} eeuw leverden de bossen van het land van de Lienne de kool, noodzakelijk voor de smeltovens die er indrukwekkende hoeveelheden van verbruikten.



• De abdij van Stavelot

Zoete & zoute streekproducten

Stavelot - Brune de Saint-Remacle

Bier met fruit- en moutsmak

Café van de musea van de abdij
van Stavelot
BP 52
Tel. +32 (0)80 88 08 78
www.abbayedestavelot.be

Lierneux - Horeca Lienne

Pekelvlees, artisanaal broodbeleg,
wild...

Rue du Centre 67
Tel. +32 (0)80 31 92 34
www.horecalienne.be

Trois-Ponts - Fromagerie Bairoû

Kazen op basis van koeien- en
geitenmelk

Hénumont 3
Tel. +32 (0)80 86 44 72



Info

Maison du Tourisme du Pays d'Ourthe-Ambève - rue de Louveigné 3 - 4920 Sougné-Remouchamps
Tel. +32 (0)4 384 35 44 - www.ourthe-ambève.be

Maison du Tourisme du Pays des Sources - Pouhon Pierre-le-Grand - rue du Marché 1a - 4900 Spa
Tel. +32 (0)87 79 53 53 - www.paysdessources.be



• Een overweldigend landschap

In die tijd leken de schaarse bossen als eilandjes te midden van de heidevelden. In Chevron en Neucy werden gietijzere potten geproduceerd die naar Lotharingen werden geëxporteerd. De smeden van de Lienne waren handwerkers, en konden niet met de groeiende metaalnijverheid concurreren; de activiteit verdween aan het einde van de 17^{de} eeuw. In dit wilde landschap heeft de mens begin vorige eeuw diepe gangen uitgehakt. Chevron kende een voorspoedige periode dankzij het ontginnen van mangaan. Langs de kleine rivier liep een spoorweg (decauville), waarover de erts naar het station van Stoumont werden vervoerd. Vandaag de dag zijn de rails verdwenen, maar de exploitatie heeft sporen in het landschap achtergelaten: ouwe gebouwen, gedempte mijngangen...

Natuur met een grote N

De route gaat terug naar de vallei van de Lienne. Trou de Bra heeft de allures van een

hoge berg en lijkt als twee druppels water op een panorama uit de Vogezes.

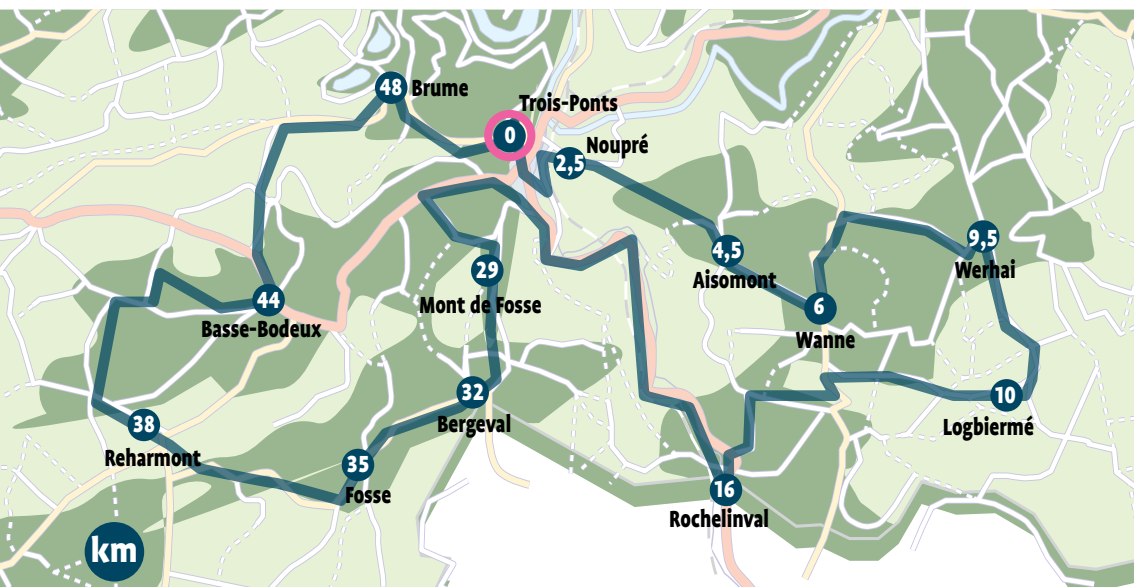
Dit afgelegen gehucht is gelegen op een steile helling. Er staan maar enkele huizen bij de boerderij; de demografische druk heeft het landschap (nog) niet veranderd. Dat is een constante voor de omgeving van Lierneux, een plaatsje in het hart van een regio waar het toerisme nog een menselijk gezicht heeft. Hier bevindt u zich tussen wandelaars en liefhebbers van een intacte, wilde en tegelijk zachte natuur. De dorpen Odrimont en Basse-Bodeux nodigen ook uit tot een wandeling en tot een herbronning in dit natuurlijke paradijs. Het summum van de "adembenemende" landschappen bevindt zich aan het einde van de route wanneer u het gehucht Brume doorkruist op een hoogte van 440 m en in evenwicht op de heuvel. Laat de charme op u inwerken vooraleer u terugkeert naar Trois-Ponts.





• Vergezicht in Haute-Bodeux

• De Salm in Rochelival



Over de heuvels heen... het schitterende schouwspel van de Ardennen



Twee rivieren, de Amblève en de Salm, hebben diepe en legendarische valleien uitgesneden; ze worden omringd door hoge velden op het plateau van Logbiermé, Fosse of Brume. Vanuit Trois-Ponts volgt u de panoramaroute, twee lussen van 25 km

Trois-Ponts, ingebed in het hartje van drie fascinerende valleien, dankt zijn ontwikkeling aan de komst van de spoorweg in 1867. Een eerste lijn kwam uit Spa, via Francorchamps. In het oosten was de aanleg van de spoorweg die de vallei van de Amblève vanaf Remouchamps doorkruist, een titanenwerk dat pas in 1885 zou eindigen. Vandaag zijn er nog enkele tunnels en viaducten in het betoverende landschap te vinden.

De route volgt in het begint de loop van de Salm, vroeger ook de Glain genoemd. Op geologisch vlak ligt de route op fyl-lieten en kwartsieten, karakteristieke rotsen voor de regio. Doordat fyllet in fijne lagen kan worden gesneden, werd het product lange tijd gebruikt als bouw materiaal. Sommige Ardense woningen hebben nog hun leistenen daken; u zult dit vooral zien in het

gehucht Spineux, aan de voet van de helling van Wanne. Op de top wacht u een adembene-mend panorama, typisch voor de Ardennen, met bosrijke heuvelkammen en rustige dorpen verspreid op de hellingen. Deze groepen huizen zijn half op de hellingen gelegen en zijn zo beschermd tegen de sterke wind en de bodem van de valleien die te vochtig is.

Het dorp aan het einde van de wereld

Het traject dat u naar Logbiermé voert, loopt door een groen mysterieuze bos. Nochtans bereikte de ontbossing in de 17^{de} en 18^{de} eeuw zijn maximale quota. De eikenschorsen werden gebruikt door de leerlooierijen in Malmedy en Stavelot. Het houtskool, in zeer grote mate gefabriceerd, was bestemd voor het Luikse industriebekken in zijn gloriejaren. Ontdaan van gebladerte zag het landschap er treurig uit.



• Ardense sparren



• Le Faix du diable: een merkwaardige blok kwartsiet

In de 19^{de} eeuw veranderde het uiterlijk van het landschap opnieuw. De exodus van het platteland verarmde de dorpen: vanaf toen lagen de gronden braak en waren de weilanden verlaten bij gebrek aan werkkrachten. In 1849 legde een wet de gemeentes op om de onbebouwde gronden aan particulieren te verkopen. De best gelegen gronden werden omgevormd tot akkergronden, de armste gronden ondergingen een metamorfose toen duizenden sparren (de Ardense spar) werden aangeplant, een snelgroeiende en dus economisch interessante boomsoort.

Kort voor Logbierné, op 200 m van de weg, bevindt zich de Faix du Diable, een opmer-

kelijke opeenstapeling van kwartsiet en het vertrekpunt voor een wandelontdekkings- tocht van de duistere legendes van de regio...

De route klimt zigzag naar Wanne. Een karakteristiek dorp dat bedolven schijnt te zijn door de indrukwekkende kerk Sainte-Madeleine met een 12^{de}-eeuwse toren. Het gelijknamige kasteel dateert uit de Middeleeuwen, maar zijn huidig aspect (18^{de} eeuw) vertoont weinig gelijkenis met de versie uit de 10^{de} of 12^{de} eeuw. Zet de afdaling naar Aisomont verder en keer terug naar Trois-Ponts. De eerst lus van de Panoramaroute eindigt hier.

Hagen vol leven, natuurlijke gangen

De route slingert eerst door de vallei van Bodeux en klimt dan verder naar Mont Saint-Jacques via Mont-de-Fosse en Bergeval.

De betoverende, doorkruiste landschappen doen je in magie geloven en spreken tot je verbeelding.

Saint-Jacques, een dorpje gelegen op een hoogte van 430 m, is de vertrekplaats voor bedevaartgangers op weg naar Santiago de Compostella. Na het sombere en mysterieuze bos aan de kant van Logbierné volgt tussen de dorpen Fosse en Haute-Bodeux een meer open en lichtgevend landschap. Op het platteland vrolijken talrijke levendige hagen



Trois-Ponts - Puzzle Planet

Groot houten labyrint, puzzelruimte, panoramisch terras, brasserie...

Aisomont 70 - Wanne
Tel. +32 (0)80 86 31 21
www.puzzleplanet-labyrinth.nl

Trois-Ponts - Maison vivante du temps qui passe


Museum van het leven op het platteland

Wanne 6
Tel. +32 (0)80 39 87 37
www.troisponts-tourisme.be

Trois-Ponts - Tour Leroux

Toren die over de hele regio uittorent

www.troisponts-tourisme.be



• Trois-Ponts - Tour Leroux

de weilanden op: ideaal voor het behoud van de biodiversiteit en de schoonheid van het landschap. Langs deze hagen met meidoornen en egeltieren ziet u talrijke fruitsoorten in de zon schitteren. Dat is niet zomaar decoratie. De distelvinken, groenvinken en goudvinken zijn gek op deze wonderlijke vruchten. Deze

natuurlijke kleuren leiden naar een prachtige hooggelegen vlakte.

In Basse-Bodeux ontmoeten steen en leisteen elkaar: een rustig dorp waarvan het centrum op opmerkelijk mooie wijze is gerestaureerd. Daarna volgt nog een laatste klim om terug te keren naar het gebied van de meren...

Zoete & zoute streekproducten

Trois-Ponts - Le Roi de la Fraise
Alcohol op basis van aardbei, granita, ijs...

Sur le Meez 29
Tel. +32 (0)80 39 93 64
www.leroidelafraise.be

Trois-Ponts - Jambon de la Tour Leroux
Avenue de la Salm 16
Tel. +32 (0)80 68 41 08



• Pouhon Pierre-le-Grand

Info

Maison du Tourisme du Pays des Sources - Pouhon Pierre-le-Grand - rue du Marché 1a - 4900 Spa
Tel. +32 (0)87 79 53 53 - www.paysdessources.be

Royal Syndicat d'initiative de Trois-Ponts - place communale 1 - 4980 Trois-Ponts
Tel. +32 (0)80 68 40 45 - www.troisponts-tourisme.be



• Plopsa Coo - Aan de voet van de waterval

Vanuit het dorp Brume is de oude zijrivier van de Amblève in Coo nog altijd zichtbaar. In de 18^{de} eeuw hakten de monniken van de Abdij van Stavelot in de heuvel om de kromming van de rivier af te snijden. Op de plaats waar de rivieren samenlopen, stroomt een nieuwe waterval, die van Coo. Aan de voet van de waterval installeerden de monniken een watermolen. In de 20^{ste} eeuw profiteerden de mensen van de gedroogde bijrivier om er een kunstmatig meer te bouwen, omzoomd door twee stuwdammen: een kolossaal kunstwerk dat deel uitmaakt van de elektrische

centrale van Coo die 900 megawatt levert. De centrale is gebouwd in 1971 en werkt met een systeem van turbines en pompen. Op een hoogte van 500 meter verzamelen de twee bovenmeren een belangrijke hoeveelheid water die 's nachts wordt opgepompt. In geval van een sterke vraag naar elektriciteit worden de twee meren geleegd en wordt het water naar het onderste meer gestuwd, via turbines die de generators aandrijven. De Panoramaroute eindigt in Brume voordat die steil afloopt richting Trois-Ponts.



• Toppen van de Amblève





Domaine du Château de Jehay



Domaine provincial de Wégimont



Parc naturel Hautes Fagnes-Eifel



Domaine de Palogne




Blegny-Mine



De provinciale attracties

6 toeristische locaties
echte trekpleisters
verschillende omgevingen
een scala aan activiteiten

leuke manieren om de provincie Luik te ontdekken!



Blegny-Mine

Musée de la Vie wallonne



Maison du Parc naturel Hautes Fagnes-Eifel



Domaine de Palogne



Musée de la Vie wallonne



Domaine du Château de Jehay



Domaine provincial de Wégimont



Bezoek onze internet site en ontdek al de andere troeven

www.liegetourisme.be

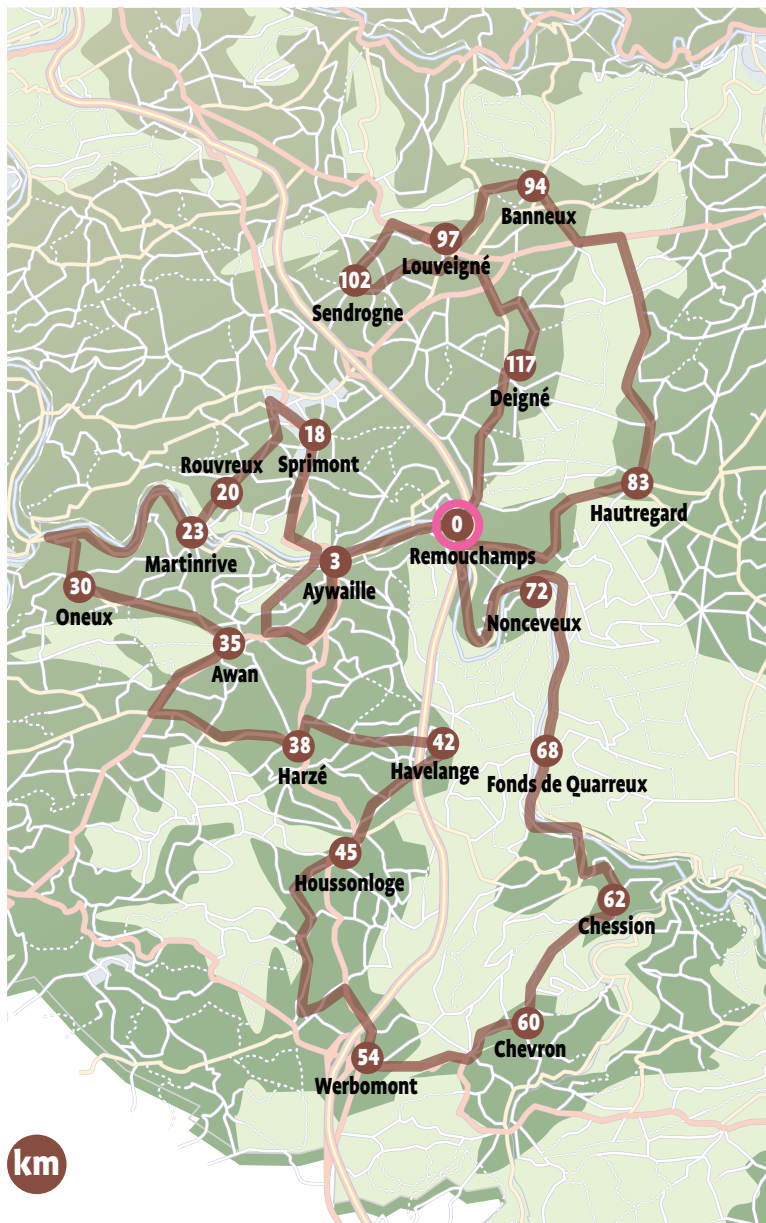


Province de Liège

Tourisme



• De Ninglinspo, de unieke stroom van België



• Grotten van Remouchamps



Welkom in de Ardennen, een koninkrijk van legendes. De route brengt u naar een betoverende regio, nieuw leven ingeblazen door Marcelin La Garde, een plaatselijke dichter uit de 19^{de} eeuw, die de bekende legenden van de Vallei van de Amblève schreef.

Sougné-Remouchamps heeft zijn oude landelijke karakter weten te bewaren, gekenmerkt door zijn kleine woningen kleine stenen woningen en nauwe steegjes die tot gezellig flaneren uitnodigen. Maar het is dankzij het prachtige spektakel van zijn grotten dat het dorp bekend is. Na een ontdekkingsstocht te voet en een bezoek aan de zalen en echte natuurlijke kathedralen, gebeurt de terugkeer per boot; het is de langste ondergrondse navigatie ter wereld.

Dorpen in groevesteen

In Aywaille maakt de route een kleine lus door het dorp Awan, vooraleer bij het toeristische plaats aan de Amblève uit te komen. Een aantrekkelijk stadje, rijk aan winkels en knusse boetiekjes. Vanaf de oevers van de rivier klimt de route

naar Sprimont en laat aan de linkerkant het rustige dorp Florzé met zijn mooi pleintje achter zich. Sprimont had lang zijn rijkdom te danken aan de exploitatie van kalksteen. Vandaag getuigt het toekomstige "Centre d'Interprétation de la Pierre" (Informatiecentrum over steen), ondergebracht in de oude elektrische centrale van de Carrières de Sprimont, nog altijd van deze industriële activiteit. Verlaat daarna Sprimont en neem een kleine slingerende route, omringd door velden, naar het dorp Rouvrex. Hier steken de grote bruine stenen van de huizen erg af tegen de grijze stenen die u tot nu was tegengekomen. In de afdaling naar Martinrive bevinden zich aan de linkerkant de ruïnes van het kasteel van Amblève. Dit kasteel staat in deze regio ook bekend onder de naam



• Sprimont - Steenmuseum en toekomstig informatiecentrum over steen



• Het Kasteel van Harzé herbergt het Molenaars- en Bakkerijmuseum

"Kasteel van de Vier Zonen van Aymon", onafscheidelijk verbonden met het grote epos van de Ardennen dat Marcelin La Garde na aan het hart lag en deze regio zo prachtig beschrijft in zijn verhalen en legendes van de Vallei van de Amblève. Let op, de site van de ruïnes is privébezit.

In Martinrive steekt u de Amblève over en vervolgens volgt u de bochten van de rivier. Bij het naderen van Pont de Scay verlaat de route de vallei om naar het hogergelegen dorpje Oneux te gaan. Heuvelachtige landschappen met bosjes en weilanden brengen u naar Harzé. In de verte doemt het silhouet van het kasteel van Harzé trots op. De gevel aan

het voorplein en zichtbaar vanaf het lage gedeelte van het dorp vormt een opmerkelijk voorbeeld van de Maaslandse renaissancestijl met zijn rondbogen op Toscaanse zuilen en zijn vensters met driedubbele vensterbomen. Het is eigendom van de Provincie Luik sinds 1973 en is nu een seminariecenter met overnachtingsmogelijkheid. In de oude vertrekken is het museum van het Molenaars- en het Bakkersvak gevestigd dat u meeneemt op een originele tocht door de geschiedenis van het brood.

Schitterende natuur

Na Pavillonchamps loopt de route voorbij het Bos van Pouhonj waar de mysterieuze kapel Sainte-Anne des Pou-

hons is gebouwd. Van valleien slingerende hellingen lijkt de route wel een achtbaan. Maar het is de moeite waard: kilometer na kilometer ontdekt u landschappen die rechtstreeks uit een prentjesboek lijken te komen. Laat de magie van de plaats zijn werk doen... De landschappen van Chevron naar Remouchamps behoren zonder twijfel tot de meest bekorende van België. Aan de rand van het bos krijgt u zicht op Chevron. In het zuiden en het westen wordt de horizon door de Lienne en zijn kleine bijrivieren in een talrijke kleine dalen en bergjes verdeeld. Deze natuurlijke bewaarde landschappen fascineren door hun uitstraling van ruimte en puurheid.

Uitvalswegen



Deigné - Monde Sauvage Safari Parc

In een kleine trein of met de wagen rijdt u door het park waar de dieren in gedeeltelijke vrijheid leven

Fange de Deigné 3
Tel. +32 (0)4 360 90 70
www.mondesauvage.be

Aywaille Grottes de Remouchamps

De langste ondergrondse navigatie van Europa

Route de Louveigné 3
Tel. +32 (0)4 360 90 70
www.grottes.be

Louveigné - Site marial de Banneux ND

Belangrijk bedevaartsoord

Rue de l'Esplanade 57
Tel. +32 (0)4 360 02 22
www.banneux-nd.be

Harzé - Musée de la Meunerie et de la Boulangerie

Château de Harzé (seminariecenter)

Rue de Bastogne 1
Tel. +32 (0)86 21 20 33
www.palogne.be -
www.chateau-harze.be

Sprimont - Musée de la Pierre

Toekomstig Informatiecentrum over Steen

Rue Joseph Potier 54
Tel. +32 (0)4 382 21 95
www.ourthe-ambleve.be

Chemin de fer de Sprimont

Levend museum van de industriële mijn- en steengroevenarcheologie

Rue du Mierdy 2b
Tel. +32 (0)4 382 20 29
www.cfs-sprimont.be

• De Fonds de Quarreux, een uitzonderlijk en beschermd landschap

U komt nu aan in Chession, een gehucht uit zand- en leisteen. Op die hoogtes wordt het weilandplateau door mas-sieve groene zones omgeven. U begint dan een nieuwe afdaling. Aan de voet van de helling loopt het traject langs de Amblève. Hier is de rivier nog niet bedwongen door kunstmatige oevers en muren.

Vijf kilometer stroomafwaarts slaat de rivier tegen de kwartsietrotsen van de Fonds de Quarreux. Dit wonder der natuur en de site van de Ninglinspo, een wilde bijrivier van de onstuimige Amblève, zijn gewoone subliem: ze zijn als uitzonderlijk erfgoed van Wallonië geklasseerd.



Zoete & zoute streekproducten

Stoumont - Eau de Bru-Chevron
Natuurlijk en lichtbruisend
mineraalwater

La Bruyère 151 - Lorcé
Tel. +32 (0)86 43 33 37
www.bru.be

En ook...

Louveigné - Etainiers Rouxhet
Rue de Remouchamps 16
Tel. +32 (0)4 360 90 36
www.etainsrouxhet.be



Info

Maison du Tourisme du Pays d'Ourthe-Ambève - rue de Louveigné 3 - 4920 Sougné-Remouchamps
Tel. +32 (0)4 384 35 44 - www.ourthe-ambève.be



• **Stoumont**
Kasteel van Froidcour

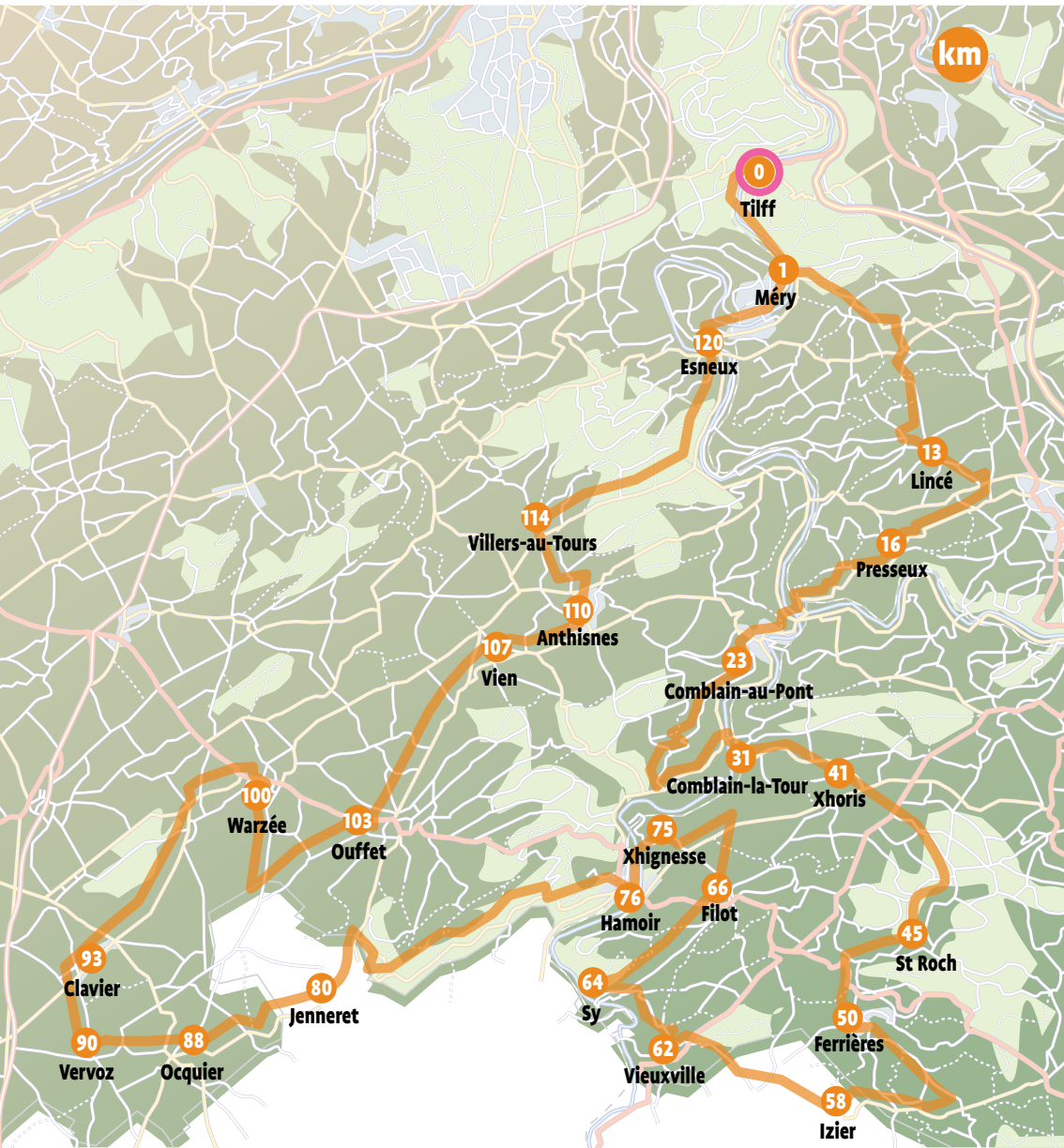
Kort voor het dorp Sougné-Remouchamps bevindt zich het indrukwekkende kasteel van Montjardin. In het dorp neemt u de weg die onder de autosnelweg loopt. De weg is aan beide kanten omzoomd met meidoornhagen en bremstruiken en klimt terug naar de hoogplateaus van Hautregard. Via een enorm natuurlijk sprenbos gaat de route richting Banneux Notre-Dame, een internationaal be-
devaartsoord.



• **Aywaille**
Het safari park
Le Monde Sauvage

Van Stinval tot Deigné maakt de route een aangename lus via de charmante dorpjes Blindéf en Adzeux. Deigné, wordt gekenmerkt door zijn stenen boerderijen die over het algemeen naast elkaar zijn gelegen en grotendeels uit de 18^{de} eeuw dateren. Op enkele honderd meter daarvandaan is het Monde Sauvage Safari Parc gelegen, een echte Afrikaanse safari. U rijdt, met de wagen of in een kleine trein, door het park waar de olifanten, de giraffen, de zebra's, de apen en andere diersoorten in gedeeltelijke vrijheid leven. Daarna keert u terug naar Sougné-Remouchamps.





Neem de tijd voor een ontdekkingsstocht naar een verbazingwekkende variëteit van landschappen. Laat u verrassen door de rotsen die boven de prachtige valleien van de Ourthe en de Néblon uitsteken, wandel in het hartje van stenen dorpen: dit is het idyllische decor dat de Spijbelroute u biedt.

Het dorp Tilff ligt verscholen aan de oevers van de Ourthe, is omringd door hellingen en vormt de poort naar de Ardennen. In maart viert de gemeente het carnaval van de "Laetare" en de Porais. Iets voorbij het gehucht Méry verlaat de route de rijksweg en klimt door bossen en velden en leidt u zo naar een groot aantal kleine landelijke gehuchten met kleine boerderijen en woningen gebouwd met stenen van de streek. Op weg naar Lincé ontdekt u aan uw rechterkant weidse uitzichten over de Ourthe. Daarna volgt het hooggelegen dorp Fraiture waar u de samenvloeiing van de Amblève en de Ourthe kunt zien.

Een mooie route door de bossen brengt u in zigzag bewegingen naar Comblain-au-Pont.

In de sporen van het Wilde Zwijn van de Ardennen

Aan de samenloop van de Amblève en de Ourthe heeft Comblain-au-Pont aan beide oevers specifieke en verschillende uitzichten: aan de linkerkant het einde van de grote plateaus van de Condroz met uitgestrekte glooiingen; aan de rechterkant de eerste uitlopers van de Ardennen. Het concept van de Ontdekkingen van Comblain maakt de tussenstop de moeite waard (zie Uitvalswegen onderaan). Talrijke geologische sites en opmerkelijke gebouwen (de middeleeuwse toren van Saint-Martin uit de 12^{de} eeuw, de slottoren van Montuy) maken het landschap heel mooi.



• Vieuxville Waden door riviertjes bij de Hoeve van Palogne



• Uitzicht op Xhignesse

Ga verder richting Fairon en Comblain-la-Tour waar elk jaar begin juli het Internationale Jazzfestival plaatsvindt. Deze twee dorpen in steen en leisteen blazen het schildrechtige karakter nieuw leven in dat men nog altijd in oude plaatsen in de Ardennen kan vinden.

In Xhoris kunt u in het voormalige gemeentehuis een interessant museum over het plattelandsleven bezoeken.

De Route buissonnière komt dan in een grondgebied waar u nog altijd getuigenissen aan de lang vervlogen metaalverwerkende industrie terugvindt. De naam en het verleden van de Rouge Minière met talrijke oude ondergrondse gangen en Ferot, vroeger beroemd voor zijn hoogovens, zijn daar getuige van. De route brengt u even

naar de provincie Luxemburg om Izier te ontdekken, een dorp met oude boerderijen en een versterkte woning uit de 16^{de} eeuw. Terug in de provincie Luik begint u door velden de afdaling richting Vieuxville.

De burcht van Logne werd in de 12^{de} eeuw op een rotsachtige uitloper gebouwd die de regio beheerst en werd negen keer bezet vooraleer het in 1521 door de troepen van Karel V werd verwoest. De ruïnes vormen vandaag een opmerkelijke getuigenis van de middeleeuwse militaire architectuur. Bezoek de mysterieuze ondergrondse gangen en het museum. Aan de rand van de Ourthe biedt de Boerderij van Palogne verspillende ontspanningsmogelijkheden: kajak, mini-golf, mountainbike, e-bike, tennis, speelweide en een taverne

In het land van de Condruzes

Na de dorpen Sy, Filot, Insegotte en Xhoris brengt een kleine lus u naar het gehucht Xhignesse en zijn kerk, een echt juweeltje van de Romaanse kunst van de 11^{de} eeuw. De kerk behoort tot het uitzonderlijke erfgoed van Wallonië. Hamoir is het geboortedorp van de broers Gilles (schilder) en Jean (beeldhouder) Del Cour (18^{de} eeuw). Aan de samenvloeiing van de valleien van de Ourthe en de Néblon is het een belangrijk vakantiecentrum.

De route volgt de kronkelende loop van de Néblon, afwisselend langs bosjes en golvende velden, tot aan de bron in Ocquier. Dit typische Condrozorpje onderscheidt zich door zijn architecturale eenheid met typische huizen

Uitvalswegen



Tilff - Musée de l'Abeille

Oude en moderne objecten gebruikt in de bijenteelt

Esplanade de l'Abeille 11
Tel. +32 (0)4 388 22 63
www.sitilff.be



Vieuxville - Domaine de Palogne

Kajakken, mountainbikes, e-bikes, speelweide, restaurant... Burcht van Logne met mysterieuze ondergrondse gangen en museum

Route de Palogne 6
Tel. +32 (0)86 21 20 33
www.palogne.be -
www.chateau-logne.be

Comblain-au-Pont

Découvertes de Comblain

Grot van Abîme, vleermuis-educatiecentrum van het Land van de Ourthe-Ambève en geologisch pad

Place Leblanc 1
Tel. +32 (0)4 369 26 44
www.decouvertes.be

Anthisnes

Château de l'Avouerie & Musée de la Bière et du Pékèt

Verzameling bierflessen, -glazen en -destillatiemateriaal. Boetiek met streekproducten

Avenue de l'Abbaye 19
Tel. +32 (0)4 383 63 90
www.avouerie.be

Xhoris - Musée de la Vie rurale

Oude voorwerpen die het leven van onze voorouders weergeven

Rue de Hamoir 34
Tel. +32 (0)86 40 99 69

Ferrières - Musée du Jouet

Speelgoedverzameling vanaf de XIX eeuw tot de jaren 60

Rue de Lognoul 6
Tel. +32 (0)86 40 08 23
www.museedujouet.info

in grijze stenen die ter plaatse werden gehouwen. Tijdens een wandeling door de straten en steegjes ziet u opmerkelijke gebouwen zoals het Castel du Val d'Or, een boerderij uit de 11^{de} eeuw en het oude postkantoor, het hof van de monniken, de oude priorij van de abdij van Stavelot, de kerk Saint-Remacle en zijn Romaanse lijnen, als historisch monument geklasseerd, of ook de watermolen en de boerderij "Ferme aux Grives".

Het gehucht Vervoz is gelegen aan de oude Romeinse

heirbaan Tongeren-Aarlen en staat eveneens op de lijst van uitzonderlijk erfgoed van Wallonië.

Clavier is een land van veeteelt bij uitstek en was vroeger een oude enclave van het Prinsdom Luik. Clavier kan er vandaag prat op gaan de regio met de meeste kastelen per vierkante kilometer in België te zijn. Daarna gaat het richting Atrin, Pair en Warzée,

typische dorpen met een oud centrum dat voornamelijk bestaat uit landbouwbedrijven in kalksteen en rond de kerk zijn



• Comblain-au-Pont De "Grottes de l'Abîme"



**Château de l'Avouerie d'Anthisnes
La Cervoise**
Amberkleurig bier met een zachte
bittere smaak

Avenue de l'Abbaye 19
Tel. +32 (0)4 383 76 22
www.avouerie.be

Ferrières - Chèvrerie Ozo
Artisanale fabricatie van geitenkaas
Ozo
Tel. +32 (0)86 40 04 64

Xhoris - Confitures l'Ardennaise
Traditionele en biologische
jamsoorten

Route de Marche 2
Tel. +32 (0)4 369 12 69

Tilff - Abbaye de Brialmont
Eieren, champignons en andere
Waalse streekproducten te koop in de
winkel van de abdij

Kasteel van Brialmont
Tel. +32 (0)4 388 17 98
www.brialmont.be

Confiture
L'Ardennaise
— since 1954 —



Info

Maison du Tourisme du Pays d'Ourthe-Ambiève
Rue de Louveigné 3 - 4920 Sougné-Remouchamps
Tel. +32 (0)4 384 35 44 - www.ourthe-ambieve.be



• RAVeL route bij Esneux

gegroepeerd. U bereikt al snel Ouffet, een groot dorp dat in 1096 voor de eerste keer werd vermeld.

Land van rechtspraak

Op zijn granieten sokkel lijkt Anthisnes een eilandje te midden van akkers en weilanden. De Avouerie torent op majestueuze wijze boven het dorp en zijn omgeving uit: binnen zijn dikke muren werd rechtspraak beoefend, vertegenwoordigd door Procureurs (Avoués) of de Hoge Toegewijden (Hauts Voués). Dit indrukwekkende vierkante gebouw in onregelmatige steen bestaat uit een slottoren uit de 12^{de} eeuw en een woonruimte in de Maaslandse renaissancestijl uit 1648. Eveneens te zien in Anthisnes: de "Ferme Seigneuriale de Saint-Laurent" (17^{de} eeuw), het Omalius Huis, en het kasteel van Ouhar.

De route gaat verder richting Hody. Een indrukwekkende honderdjarige lindeboom tooit de site van de kerk Saint-Pierre (1736) en zijn massieve toren met rondboogvensters. Na een korte passage door Villers-aux-Tours begint de zeer kronkelende afdaling naar de vallei van de Ourthe aangekondigd via een mooi stuk door de bossen. Een charmante gerstmolen uitgerust met een schoepenwiel (1799) vindt u aan de voet van de Ry d'Oneux.

De Spijbelroute verlaat het ruige reliëf en loopt langs de bochten van de Ourthe tot in het centrum van Esneux. Naast zijn lokkende terrassen zijn er in dit dorpje, gelegen langs Ourthe, tal van natuurlijke en architecturale sites. Tijdens prachtige wandelingen te voet kunt u alle charmes van dit erfgoed ontdekken. Gelegen langs de Ourthe vervolgt zijn weg en stroomt langs kokette dorpen: Hony, Méry en Tilff, het eindpunt van de Spijbelroute.



• Anthisnes
Kasteel van de "Avouerie"



Romantische Route 124 km



• Boerderij in Seny



• Maasvallei bij Hoi



De schitterende Condroz

• Kasteel Tihange



Langs velden en bossen, dorpen en kastelen doorkruist u met de Romantische Route het land van de Condruz met een grote variëteit aan landschappen. Op weg naar een romantisch parcours!

Hoi (Huy), een mooie kleine stad, gelegen aan de samenvloeiing van de Hoyoux en de Maas, bezit een onmiskenbare charme: pleinen en steegjes met talrijke cafés en restaurants met terrassen. In het begin loopt de tocht langs de Maas. Aan de rechterkant ziet u, als een monster dat uit de rook oprijst, de drie koeltorens van de kerncentrale van Tihange. De route verlaat de Maasvallei en klimt naar het kasteel van Tihange, beter bekend onder de naam van het kasteel Poswick. Kort na de doortocht door het bos van Tihange ligt Strée op een top van een Schacht (tigel) met in de verte de klokkentoren van de kerk van Vierset aan de rechterkant.

Het rijke erfgoed van de Condruz

De beek Fond d'Oxhe stort zich

vanuit Villers-le-Temple naar beneden en vervolgt zijn weg, stromend in kleine watervallen en stroomversnellingen. Stroomafwaarts van Ombret mondt de beek uit in de Maas. Het gehucht Fond d'Oxhe vormt een opmerkelijk geheel van woningen in stenen uit de streek.

Het landschap wordt weidser en biedt u een panorama op de Maasvallei. Vanuit Clermont-Sous-Huy klimt de route al slingerend door het bos om daarna Saint-Séverin te bereiken: de kerk Saint-Pierre et Paul uit de 12^{de} eeuw is een klein juweeltje van de Romaanse bouwkunst. Dit overblijfsel van een priorij van de abdij van Cluny heeft een achtzijdige toren geïnspireerd op de klokkentoren van de Bourgondische moederabdij.



• Saint-Séverin Sint Pieter en Pauluskerk



• Petit-Modave en riviertje Hoyoux

Het dorp van de Tempeliers

Villers-le-Temple heeft een opmerkelijk architecturaal erfgoed. Het kasteel van de Commanderie vormt zonder twiifel het historische hart van het dorp. Het kasteel werd gesticht door Geras de Villers, ridder van de Tempeliersorde. De kerk Saint-Pierre beschikt over een indrukwekkende toren, overblijfsel van de eerste constructie. Het kasteeltje heeft een massieve toren van kalksteen die in de 14^{de} eeuw werd gebouwd en waaraan in de loop van de 16^{de} eeuw een woongebouw werd bijgebouwd. De route komt aan in Abée. Omringd door slotgrachten ligt het kasteel rond een 13^{de}-eeuwse toren. Het dorp Seny, hoofdzakelijk gewijd aan de

landbouw, is volledig op de top van de helling gebouwd. Het centrum bestaat uit een klein en romantisch pleintje omringd door de kerk, het kasteel en enkele boerderijen waar de materialen (bakstenen en natuurstenen) harmonieus werden gebruikt.

Op en top romantiek

De naam Condruz zou afkomstig zijn van de stam van de Condruzi die zich tegen de troepen van Julius Caesar verzetten. De regio wordt doorsneden door een opeenvolging van parallelle valleien. Op de hoogtes vindt u psammiet, een harde, ondoorlatende steensoort. Op de bodem van de vallei heeft het regenwater de met klei bedekte kalksteen-grond afgeslepen.

Van Seny naar Ouffet hebben kleine Condruzgehuchten hun stempel en authenticiteit bewaard: de gevels lichten okerkleurig op zoals in Ellemelle of Xhos, eilandjes te midden van akkers en weilanden. Kort daarna schijnt de route door een groene zee te klieven: zover het oog reikt ziet u enkel akkers en weilanden. In Ouffet is de Justitietoren een opmerkelijk geheel van kalksteen uit de 17^{de} en 18^{de} eeuw, gebouwd op de fundamenten van een middeleeuwse toren die waarschijnlijk uit de 13^{de} eeuw stamt. De restauratiewerken in 1887 hebben hem zijn vroegere charme teruggegeven. Vanuit Ouffet loopt de route naar de idyllische vallei van de Néblon.

Uitvalswegen



Huy - Fort & Musée de la Résistance

Herdenkingsplaats van de Tweede Wereldoorlog
Chaussée Napoléon
Tel. +32 (0)85 21 53 34
www.fortdehuy.be

Huy - Musée communal

Museum dat vooral gewijd is aan de Schone Kunsten en de Decoratieve Kunsten
Rue Vankeerberghen 20
Tel. +32 (0)85 23 24 35
www.huy.be

Huy - Parc d'attractions Mont Mosan

Speelweide, spektakels met zeeleeuwen, zeehonden, papegaaien...
Plaine de la Sarthe
Tel. +32 (0)85 23 29 96
www.montmosan.be

Château de Modave

Wordt ook het kasteel van de Graven van Marchin genoemd; een twintigtal zalen, rijk versierd en gemeubeld, zijn toegankelijk voor het publiek.
Rue du Parc 4
Tel. +32 (0)85 41 13 69
www.modave-castle.be

Tussen wilgen en populieren maakt de rivier mooie arabesken in een fraai coulisselandschap. Het is echt een riviertje voor wandelaars die hun kinderen graag meenemen. Een kleine route aan de rechterkant voert u naar een dorpje dat op een rotsachtig voorgebergte ligt. U betreedt de provincie Luxemburg door de poort van Jenneret, een karaktervol gehucht. Een kerk omringd door linden, een grote boerderij en een kasteelhoeve van het begin van de 17^{de} eeuw vormen een

mooi architecturaal ensemble. Wanneer u Jenneret verlaat, leidt een mooie beukendreef u naar Bende, een ander karaktervol dorpje.

De Romantische route loopt verder door de Condruz via een opeenvolging van parallel gelegen heuvels. Kleine dalen bieden een gevarieerde fauna en flora. In Bois et Borsu heeft de 12^{de}-eeuwse romaanse kerk uit lei- en kalksteen het schip, het koor en de hoge originele apsis behouden.



• Het fort van Hoei



Huy - Produits Saint-Mengold

Bier, kaas en worst
Een gourmetmand met de stempel van Saint-Mengold
Tel. +32 (0)85 21 29 15
www.pays-de-huy.be

La Boulette de Huy

Pikante kaas in de vorm van een kleine, smalle kegel gefabriceerd op basis van koeienmelk
Tel. +32 (0)85 21 29 15
www.pays-de-huy.be



En nog meer...

Huy - Etains des Potstainiers Hutois

Artisanale fabricatie van tinnen voorwerpen. Tafelkunst en geschenkartikelen

Avenue des Fossés 34
Tel. +32 (0)85 21 56 05
www.potstainiers.be



• Kasteel van Modave

Kort na Bois et Borsu volgt een opmerkelijke plaats die een halte waard is. De site van Hoyoux omvat twee boerderijen, een kasteel met bijgebouwen en het bijhorende park.

Les Avins is op een steil reliëf gelegen dat door de Hoyoux is uitgesneden die tussen gras- en bosrijke oevers slingert. Saint-Fontaine, afgelegen aan de grenzen van de provincies Luik en Namen, straalt een gevoel van eenzaamheid uit.

In het gehucht Saint-Fontaine kunt u naast een kasteel uit 1830, een prachtige kapel van Onze Lieve Vrouw van Saint-Fontaine bewonderen. Een architectonische detail vestigt de aandacht: een steen van vrijheid.

Door de vijvers en de beken in de omgeving baadt het gehucht in rust. De route verlaat Saint-Fontaine om een kleine lus in de Naamse Condroz te maken via Ossogne en Tahier. Vanuit het vredige dorp Pailhe slingert de route door een bos en komt dan uit in de vallei van de Hoyoux, waar je in Petit-Modave prachtig kunt wandelen. Begin 20^{ste} eeuw bevatte de ondergrond hier een waterreserve van uitzonderlijke zuiverheid. Om het dorpje tegen waterwinning


te beschermen, werd het gehucht van de kaart geschrapt... Sindsdien is deze plaats een natuurreservaat geworden, tot groot genot van de wandelaars. Hier kunt u een ogenblik stoppen vooraleer u de route verder volgt naar het kasteel van Modave. Het kasteel staat bovenop een loodrechte heuvel die 60 meter boven de vallei van de Hoyoux uittorent. Deze unieke plaats wordt ook het kasteel van de Graven van Marchin genoemd en maakt deel uit van het belangrijke erfgoed van Wallonië. In Modave bestaat een van de grootste grondwaterwinning van België, onder andere in het kasteelpark.

In Pont-de-Bonne komt de route weer bij de Hoyoux. In deze vallei heeft zich sinds de 15^{de} eeuw een belangrijke industriële activiteit ontwikkeld. Het dorp Marchin is namelijk de zetel van een bloeiende staalindustrie. De gemeente heeft talrijke walsfabrieken, ovens en smederijen. In 1830 beleefde de vallei haar hoogtepunt: twee hamersmederijen en vier walsfabrieken vestigden zich er. Door de rivier te volgen komt u weer in Hoië.



• Cent Fontaine of Saint-Fontaine, een doorwaadbare plaats

• Hoië, de belangrijkste stad langs de romantische route



Info

Maison du Tourisme du Pays de Huy-Meuse-Condroz

Quai de Namur 1 - 4500 Huy - tel. +32 (0)85 21 29 15 - www.pays-de-huy.be

Maison du Tourisme du Pays d'Ourthe-Ambiève

Rue de Louveigné 3 - 4920 Sougné-Remouchamps
Tel. +32 (0)4 384 35 44 - www.ourthe-ambieve.be



• Kasteel van Jehay



• Koolzaadveld



In dit aantrekkelijke, maar onbekende deel van Haspengouw gaan de afwisselende en contrastrijke landschappen van de valleien van de Burdinale en de Mehaigne hand in hand met de enorme uitgestrekte en oneindige vlakten.

In Amay begint de route aan de Maison du Tourisme voor Haspengouw en Maas, ondergebracht in de voormalige abdij van Paix-Dieu, gesticht in 1240. De huidige gebouwen in Maaslandse renaissancestijl dateren uit de 17^{de} en 18^{de} eeuw. Zij herbergen het Centrum voor beroepen van het Erfgoed. In dit juweeltje, omringd door slotgrachten waar fontein op-springen, ontdekt u het kasteel van Jehay. Het kasteel is een zeldzaam voorbeeld van de Maaslandse renaissancestijl. De gevels in dambordpatroon met afwisselend wit steen en kleine blokken leisteen maken van het kasteel een unicum in zijn soort. Wanneer u de site verlaat,

doorkruist u opeenvolgend de plaatsjes Fize-Fontaine en Villers-le-Bouillet om uiteindelijk het dorp Vinalmont te bereiken. Dit dorp aan de rand van het Haspengouws plateau ontleent zijn naam aan de wijnstokken die er vroeger werden verbouwd. Bekend door de kwaliteit van zijn kalkstenen zijn verschillende huizen in het dorp en de gehuchten Roua en Wanzoul gebouwd met steen uit de streek. Deze steen heeft als kenmerkende eigenschap dat ze onder invloed van de weersomstandigheden wit wordt. Talrijke opmerkelijke gebouwen en ensembles luisteren het dorp en zijn gehuchten op.



• Amay - Romaanse toren



• De Mehaigne

Kastelen in overvloed...

Begin daarna uw afdaling richting het feodale kasteel van Moha en de geklasseerde site. Gelegen op een voorgebergte zou de vesting (die rond 1031 voor de eerste keer werd vermeld) zijn gebouwd om zich tegen de Noormannen te beschermen.

Ga dan 4 km verder richting Huccorgne via een kronkelende route helemaal langs de Mehaigne. Voor het dorp ziet u de rotsen Aux Corneilles en La Marquise die onder Monumentenzorg zijn geplaatst. Hier gedijt een fauna en flora typisch voor de kalkgrond, zoals de torenvalk, het embleem van het Natuurpark van de Valleien van de Burdinale en de Mehaigne.

Ingebed langs de loop van de

Hérédia dankt het charmante kleine plaatsje Lavoir, gewijd aan de landbouw, zijn naam aan de reservoirs waar vroeger de mijnproducten werden gewassen. Deze reservoirs zijn gegroepeerd op de rechteroever waar zich enkele interessante gebouwen bevinden. Het dorpje strekt zich uit tot aan de voet van de kerk Saint-Hubert, geïsoleerd op de top van een heuvel en gebouwd in de 17^{de} eeuw op de resten van een middeleeuws heiligdom. Lager gelegen is de Molen van Ferrières (nog altijd actief), gebouwd in kalksteen met een zadeldak bedekt met dakpannen.

Héron ligt op de flank van een helling en wordt door de in 1753 herbouwde kerk Saint-Martin overheerst. Juist voor het dorp

ligt de Molen van de Hérédia (17^{de} eeuw) langs de gelijknamige kronkelende waterloop omringd door knotwilgen. De hoofdstraat slingert doorheen het dorp en is aan weerszijden omringd door een paar opmerkelijke gebouwen. In de verte ziet u de indrukwekkende witte boerderij van Boingt in gekalkte bakstenen die vroeger de zetel van een belangrijke heerlijkheid was die later onder de macht van de prins-bisschoppen van Luik zou vallen.

Burinne ligt tussen twee cultuurplateaus op de zonnige helling van de Burdinale. Het belangrijkste bouwwerk is zonder twijfel de Ferme de la Grosse Tour, waarvan de oudste delen uit de 17^{de} eeuw dateren.

Uitvalswegen



Amay - Château de Jehay

Het park, de tuinen en het pottenbakkerspark staan garant voor verrukking.

Seizoen 2014: het kasteel is gesloten, maar het domein blijft toegankelijk voor het publiek.

Rue du Parc 1 - Jehay
Tel. +32 (0)85 82 44 00
www.chateaujehay.be

Amay - Les Maîtres du feu

Twee musea en een steengroeve nodigen u uit voor een wandeling. Ontdek een museum tour gewijd aan de geologische rijkdommen van de streek en hun industriële ontginning, alsook het museum van de fiets.

Rue de Bende 5 - Ampsin
Tel. +32 (0)85 24 04 17
www.amay.be

Wanze - Château de Moha

Ruïnes van een feodaal kasteel, voor de eerste keer vermeld in de XI eeuw.

Rue du Madot 98 - Moha
Tel. +32 (0)85 25 16 13
www.chateaumoha.be

Oteppe Domaine L'Hirondelle

Groot domein, met speelweide, zwembaden, tennisvelden, visvijvers, restaurant... Verhuur van bungalows en chalets; camping en hotel in het kasteel.

Château d'Oteppe
Tel. +32 (0)85 71 11 31
www.lhirondelle.be

Fallais - Jardin des Plantes

Didactische tuin: ongeveer 250 soorten voornamelijk inheemse kruidplanten.

Rue A. de Donnée - Pitet
Tel. +32 (0)85 71 28 92
www.burdinalemehaigne.com

Héron - Moulin de Ferrières

Een van de laatste molens die nog in activiteit is in de provincie Luik.

Rue Close 12 - Lavoir
Tel. +32 (0)85 71 13 02
www.burdinalemehaigne.com

Engis - Ferme castrale & Musée de la Gourmandise

De kasteelhoeve omvat het gourmetmuseum en -bibliotheek en het museum "Postes Restantes".

Chaussée F Terwagne 132a
Hermalle/s/Huy
Tel. +32 (0)85 31 42 86
www.gastronomica.be

De vierkantshoeve was afgesloten om zich te beschermen tegen rovers en rondtrekkende legers. In deze boerderij is de Maison du Tourisme van de Valleien van Burdinale en Mehaigne gevestigd.

Groene gleuf in de vlakte van Haspengouw

Laat nu het dorp Burinne achter u en laat u verleiden door een 10 km lange wandeling door de groene velden van Haspengouw. Via Marneffe komt u aan in Fallais. Na deze herderlijke passage te midden van velden ziet u het opmerkelijke kasteel van Fallais in

de verte voor u. Dit kasteel heeft een rijke geschiedenis aangezien dit in 1465 het kader vormde voor de ontmoeting tussen Karel de Stoute, die zijn gevangene Lodewijk XI, koning van Frankrijk, had meegebracht, en Lodewijk van Bourbon, prins-bisschop van Luik. Dit kasteel in vierkantige vorm is door slotgrachten omringd en door vier uitstekende hoektorens geflankeerd en vormt zo een mooi voorbeeld van een veldburcht. Niet ver van Fallais ligt het dorp Fumal aan het einde van een bekken waar de Mehaigne stroomt.



• Domein L'Hirondelle in Burinne

Zoete & zoute streekproducten



Saint-Georges-sur-Meuse - Brasserie artisanale La Botteresse

La Botteresse bieren: blond, bruin, wit....
Sur-les-Bois bieren: blond, bruin, amberkleurig...

Rue Fond Méan 6 - Sur-les-Bois
Tel. +32 (0)475 78 23 51
www.labotteresse.be

Wasseiges - Le Safran de Cotchia
Saffraanstampers, groene saffraanthee, mosterd en azijn met saffraan, saffraansiroop...

Rue de la Waloppe 26
Tel. +32 (0)81 85 55 39
www.safrandecotchia.com

Couthuin - Brasserie de Marsinne

Ambachtelijke brouwerij - bier Léopold 7

Rue de La Médaille 17
Tel. +32 (0)476 28 00 98
www.leopold7.com

Huccorgne - Aux Vraies Saveurs

Mosterd op oude wijze, huisgemaakte pickles, tapenades, vinaigrettes...

Route de Lavoir 95
Tel. +32 (0)497 04 01 15
www.auxvraissaveurs.be

Verlaine - L'Artisan du Café

Koffiesoorten, koffiemengsels van befaamde herkomst. Geschenkmannen met regionale producten, winkel...

Grand'Route 132
Tel. +32 (0)4 286 23 39
www.artisanducafe.be



• Het kasteel van Fallais



• De abdij van Flône

Op een rotsachtige uitloper ziet u het kasteel en de parochiekerk. Dit opmerkelijke architectuurensemble is zonder twijfel een korte halte waard om het erfgoed te ontdekken. Het gebouw is in een onregelmatige polygonale vorm gebouwd en heeft een hoge vierkante toren met een bolvormig dak. Wanneer u door het gehucht Foncourt wandelt, zorgen de binnenplaatsjes tussen kalkstenen huizen uit de 18^{de} en 19^{de} eeuw voor een moment van poëzie.

Volg de route richting Vieux-Waleffe. Dit groene en bloemrijke dorp met huizen uit de 17^{de} en 19^{de} eeuw is vooral de moeite waard door zijn burcht. Het dorp Warnant-Dreye is concentrisch opgebouwd rond de place du Tilleul. Het kasteel van Oultremont, heropgebouwd in 1636 nadat het door militieën werd vernietigd, ziet eruit als een versterkt gebouw en domineert het dorp. Via Verlaine, Saint-Georges en Stockay keert de route terug naar de Maasvallei en eindigt bij de abdij van Flône.

• Abbaye de la Paix-Dieu



Info

Maison du Tourisme Hesbaye-Meuse

Abbaye de la Paix-Dieu - rue Paix-Dieu 1B - 4540 Amay
Tel. +32 (0)85 21 21 71 - www.tourisme-hesbaye-meuse.be

Maison du Tourisme Burdinale & Mehaigne

Ferme de la Grosse Tour - rue de la Burdinale 6 - 4210 Burdinne
Tel. +32 (0)85 25 16 96 - www.burdinalemehaigne.com



Gouden Korenroute 124 km



• Landschap bij Fallais



• Bloeiend lijnzaadveld



Verloren horizon

- Stroken van klapprozen langs de Gouden Korenroute



Haspengouw is meer dan alleen een groot aantal enorme velden. De rivieren de Jeker en de Mehaigne doorbreken de vlakke met een heuvelachtig en groen landschap. De Gouden Korenroute brengt u naar een regio die minder bekend is, maar beschikt over een rijk landelijk erfgoed.

Dit is Haspengouw, het platte land, met eindeloos ver uitgestrekte velden. Het land van Haspengouw is een van de meest vruchtbare in België dankzij de rijke aanwezigheid van slib in de bodem. Langs de Gouden Korenroute weemt het van klapprozen en de onlangs ingevoerde vlasteelt kleurt de horizon blauw als afwisseling op de zwarte klokkentorens van de ontelbare kasteelhoeves.

centrum van het dorp uit en vormt met een 12^{de} of 13^{de}-eeuwse toren een mooi geheel met de naburige pastorie die, in zijn huidige vorm, uit de 18^{de} eeuw dateert.

Van de Romeinse periode tot de Middeleeuwen

In Lantremange getuigen enkele oude boerderijen (waaronder die van Naveau uit de 18^{de} eeuw) van het prinsdomverleden van het dorp, toen in het bezit van de abdij van Stavelot-Malmedy.

De route begint in Borgworm (Waremme), hoofdstad van Haspengouw. Al snel komt u aan in Oleye, een klein dorpje met veel bloemen en bomen in het midden van de akkerlanden waar de Jeker doorheen stroomt.

De valleien van de Jeker en de Mule, vochtige zones vol populieren, zijn van landschappelijk belang. De kerk Saint-Denis steekt boven het

De ontdekking van kleine dorpen gaat verder, het is ook een gelegenheid om hun geschiedenis te ontdekken. Bijvoorbeeld Bergilers, Grandville en Oreye op de as van de oude Romeinse heirbaan Bavai-Keulen. Langs de Jeker genoot Otrange met zijn talrijke boomgaarden, populieren en wilgen vroeger een zekere bekendheid voor zijn bouwwer-



• Saives Kasteel Pecsten



• Het kasteel van Waleffe

ken met houten pannen, waarvan sommige vandaag de dag nog altijd bestaan. De versterkte burcht dateert uit de hoge middeleeuwen, maar het woongedeelte en de boerderij dateren uit de 17^{de} eeuw. Haneffe onderscheidt zich door een versterkte burcht. De kerk van het dorp, een oude kasteelkapel, heeft zijn middeleeuwse toren bewaard. Aan de andere kant van de kerk kunt u een commanderie van de Tempeliers bewonderen, waarvan de kapel en de boerderij nog altijd bestaan. De geschiedenis spookt nog altijd in deze route. In Seraing-
le-Château woonde Guillaume de la Marck, "Het Wilde Zwijn van de Ardennen", in het kasteeltje.

Juwelen van Haspengouw

Het kasteel van Waleffe Saint-Pierre staat onder Monumentenzorg en is een van de juwelen van Haspengouw. Het kasteel werd in 1706 in klassieke stijl gebouwd. Het deed dienst als schuilplaats voor de "Otarie"-groep van het Geheime Leger tijdens de Tweede Wereldoorlog. De Gouden Korenroute gaat verder door Haspengouw, een regio die steeds meer en meer troeven laat zien. Op de kruising van de weg Hoi-Hannuit kunt u het gehucht Latinne bewonderen, een opmerkelijk architecturaal geheel. Dit dorp op de noordelijke helling van de vallei van de Mehaigne is een vertrouwde

naam geworden dankzij Hubert Krains, regionale schrijver, auteur van het "Pain Noir" dat zich afspeelt op de boerderij van "Belle Thérèse" (een oude wisselplaats voor postpaarden). Braves, een klein dorpje waar de Mehaigne doorheen stroomt, staat vol populieren en wilgen. Aan de rand van de Mehaigne in Latinne is een ludiek en didactisch wilgenparcours aangelegd.

Land van archeologische opgravingen

Op de plaatsen Le Châtillon en Les Sarrasins heeft men sporen van een Romeinse nederzetting ontdekt (munten, vazen, dakpannen en keramiek). Andere prehistorische sporen

Uitvalswegen



Borgworm - Hexapoda - Insectarium J. Leclercq

Dit museum, gewijd aan de insecten (zesvoetigen), is uniek in België.

Rue Grand'Axe 45E
Tel. +32 (0)19 32 49 30
www.hexapoda.be

Braives - Village du Saule

Didactisch parcours van de wilg, aquatische tuin, visvijver, overnachtingscentrum, wandelingen...

Rue du Moulin 50 Latinne
Tel. +32 (0)19 54 40 48
www.mmer.be

Remicourt - Musée de la Hesbaye

Presentatie van Haspengouw, zijn eigenschappen en zijn geschiedenis.

Avenue Maurice Delmotte 68
Tel. +32 (0)19 54 54 93
www.tourisme-hesbaye-meuse.be

Borlez - Golf champêtre
Golf te midden van de koeien op een ongewone manier, met de familie of met vrienden
Place Delchambre 1
Tel. +32 (0)475 58 24 42
www.tourisme-hesbaye-meuse.be

zijn in Avennes ontdekt, op de noordelijke flank van de Mehaigne. Het dorp was in het Neolithicum een belangrijk centrum waar vuursteen werd uitgegraven. De ontdekking in 1974 van een pottenbakkersatelier toont aan dat het oord ten tijde van Augustus was bewoond, waarschijnlijk tijdens de aanleg van de heirbaan Bavai-Keulen.

Wanneer u de wegwijzers volgt komt u in Moxhe waar een Frankisch kerkhof en een Romeins graf werden ontdekt. Wansin beslaat een opper-

vlaakte van vierhonderd ha en omvat bekoorlijke en heuvelachtige velden. Een kleine tocht brengt u naar Waals-Brabant, waar u het kasteel van Orp-Le-Petit ontdekt. Als u even doorrijdt, passeert u het dorp Orp-Le-Grand, waar een opmerkelijke Romaanse kerk te zien is (einde 12^{de} eeuw). Lincet, ook het "het witte dorp" genoemd, dankt zijn bekendheid aan zijn huizen uit turfkrijtsteen. De bouwers gebruikten deze steen voor talrijke religieuze gebouwen en talloze huizen.





• Avernas - esthetische landbouw



Hannuit - Brasserie artisanale du Flo
De Cuvée St-Antoine (bruin bier), de Jolie Môme (blond bier)...

Rue du Château 22 - Blehen
Tel. +32 (0)19 51 70 57

Jeneffe - Ferme Lekane
Boerderij waar gevogelte gekweekt wordt, winkel (verkoop van streekproducten)

Rue Laville 49
Tel. +32 (0)4 250 12 31

Haneffe - Ferme Schalembourg
Producten van de boerderij: aardappelen, eieren, kippen...

Rue Ribatte 14
Tel. +32 (0)4 259 50 56

Hannut - Ferme du Pont
Biologische kippen, parelhoenders, konijnen...

Rue Dieu-le-Garde 6
Tel. +32 (0)19 51 40 09

Ciplot - Chèvrerie du Père François
Geïtenkaas en roomijs

Rue Genon 2
Tel. +32 (0)19 33 28 45
www.chevrieriesuperfrancois.com



Info

Maison du Tourisme Hesbaye-Meuse
Abbaye de la Paix-Dieu - rue Paix-Dieu 1B - 4540 Amay
Tel. +32 (0)85 21 21 71 -
www.tourisme-hesbaye-meuse.be

Maison du Tourisme Burdinale & Mehaigne
Ferme de la Grosse Tour - rue de la Burdinale 6 - 4210 Burdinne
Tel. +32 (0)85 25 16 96 - www.burdinalemehaigne.com

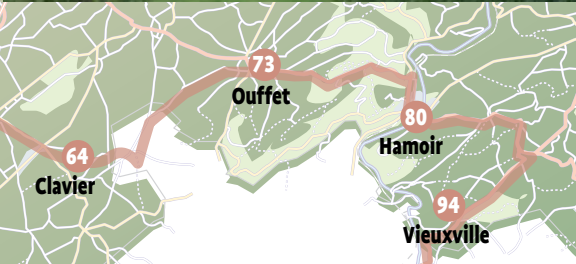


In het dorp kunt u de monumentale ruïnes van de oudste kerk van de regio bezoeken. Deze bouwkundige schat bestaat uit een toren en een centraal schip in Romaanse stijl (12^{de} eeuw), terwijl het koor in Gotische stijl is (14^{de} eeuw). Op drie kilometer van Hannuit bezit het dorp Avernas grote autarkische en versterkte landbouwbedrijven die zonder meer van groot historisch en esthetisch belang zijn. Aangekomen in Blehen bevindt u zich in het allerkleinste dorpje van Hannuit. Hier vindt u een Romeins graf en een kasteel. Deze heerlijkheid was ondergeschikt aan het feodale hof van de Avouerie van Haspengouw. Geer is een vredig dorp. Op minder dan twee kilometer daarvandaan ademt Boëlhe rust uit; u kunt er een kasteel en een kerk uit de 18^{de} eeuw zien.

Hier vindt u dezelfde atmosfeer als in Hologne-sur-Geer, waar u de vakwerkhuisen, de watermolen en de kerk Saint-Brice kunt bewonderen. Een aangename manier om de Gouden Korenroutte, die tot in Borgworm loopt, af te sluiten.



Mooie Route 96 km



Op weg naar de Ardennen...

Een traject van ongeveer honderd kilometer door landschappen van Haspengouw en de Condroz. Dit prachtige traject brengt u naar de verbazingwekkende Ardennen.



In het Natuurpark van de Valleien van de Burdinale en de Mehaigne begint de Mooie Route. De rivieren waarnaar de route is genoemd, de Burdinale en de Mehaigne, doorkruisen een gebied van 11.000 ha, en hebben twee dalen doen ontstaan die zeer verschillend zijn in geografisch opzicht. Tussen het plateau van Haspengouw en de oevers van de Maas geniet de wandelaar van gevarieerde wandelingen te midden van een uitzonderlijke fauna en flora met talrijke oorden die onder Monumentenzorg zijn geplaatst. De tocht brengt u richting Oteppe waar het kasteel een enorm ontspannings- en vrijetijd domein is geworden. Enkele kilometers verderop liggen het dorp Hucorgne en de boerderij van het kasteel van Famelette; een mooi kalksteenensemble, voornamelijk uit de 16^{de} en de 18^{de} eeuw.





• Vieuxville - Domein van Palogne

Op de weg die uitkomt in Jehay steken het kasteel van Oultremont en de kapel hoog uit boven het dorp Warnant-Dreye. Dit adellijke verblijf, vernietigd in 1639 door Kroatische soldaten, werd in de 17^{de} en 18^{de} eeuw heropgebouwd.

In de kapel buiten is het mausoleum van de prins-bisschop Charles-Nicolas d'Oultremont (1763-1771). Naast dit gebouw kunt u in deze streek drie zeer mooie boerderijen ontdekken. Ruim dertig kilometer verder verschijnt Jehay aan de horizon. Zijn prachtig kasteelmuseum, bekend voor zijn gevels in dambordpatroon, dateert uit de 16^{de} en de 17^{de} eeuw. Het park, de tuinen en de moestuinen maken het terrein nog sprookjesachtiger. Het domein van het kasteel

van Jehay is als uitzonderlijk erfgoed van Wallonië geklasseerd.

Van de Condroz naar de betoverende Ardennen

Hoei (Huy) is een van de oudste steden van het land. Voor de toerist is de stad verbazingwekkend groen. Tijdens de klim naar het fort en naar de vlakte van de Sarte heeft u een uitzonderlijk uitzicht op de Maas, de stad en zijn vier wonderen (Li Bassinia, Li Tchestia, Li Rondia, Li Pontia) en de collegiale kerk Notre-Dame die een prestigieuze schat herbergt, waaronder de vier schrijnen uit de 12^{de} en de 13^{de} eeuw.

De molen van Barse dateert uit de 17^{de} en de 18^{de} eeuw en is een langwerpige bouwwerk in

zand- en kalksteen, loodrecht ten opzichte van de rivier gebouwd. De feodale kasteelhoeve is dan weer een enorme vierhoekige constructie met op iedere hoek een toren.

Herderlijke rivieren

De eerste hoogtes van de Condroz worden gekenmerkt door de bosgordel van de Hoge Maas waar de dorpen dikwijls onderaan een grote helling zijn gelegen, beschermd tegen vochtigheid. Deze dorpen met een rijk en opmerkelijk erfgoed bestaan uit oude kasteelhoeves, tegelijk ook de voornaamste elementen van de dorpen. Minder volumineus dan in Haspengouw getuigen deze boerderijen toch ook van een bloeiende landbouw.

Een coherente structuur wordt

Uitvalswegen



Amay - Château de Jehay

Geklasseerd als uitzonderlijk erfgoed van Wallonië. Het park, de tuinen en de moestuinen verlengen het enthousiasme. Seizoen 2014: het kasteel is gesloten, maar het domein blijft toegankelijk voor het publiek.

Rue du Parc 1 - Jehay
Tel. +32 (0)85 82 44 00
www.chateaujehay.be

Amay - Les Maîtres du feu

Twee musea en een steengroeve nodigen u uit voor een wandeling. Ontdek een museum tour gewijd aan de geologische rijkdommen van de streek en hun industriële ontginning, alsook het museum van de fiets.

Rue de Bende 5 - Ampsin
Tel. +32 (0)85 24 04 17
www.amay.be

Oteppe - Domaine L'Hirondelle

Groot domein met speelweide, zwembaden, tennisvelden, visvijvers, restaurant... Verhuur van bungalows en chalets; camping en hotel in het kasteel.

Château d'Oteppe
Tel. +32 (0)85 71 11 31
www.lhirondelle.be

Château de Modave

Wordt eveneens het kasteel van de Graven van Marchin genoemd, deze unieke plaats is als "belangrijkste erfgoed van Wallonië" geklasseerd.

Rue du Parc 4
Tel. +32 (0)85 41 13 69
www.modave-castle.be

Braives - Village du Saule

Didactisch parcours van de wilg, watertuin, visvijver, overnachtingscentrum, wandelingen...

Rue du Moulin 50 Latinne
Tel. +32 (0)19 54 40 48
www.mmer.be

Huy Fort & Musée de la Résistance

Herdenkingsplaats van de Tweede Wereldoorlog

Chaussée Napoléon
Tel. +32 (0)85 21 53 34
www.fortdehuy.be

Vieuxville Domaine de Palogne

Kajakken, mountainbikes, e-bikes, speelweide, restaurant... Burcht van Logne, zijn mysterieuze ondergrondse gangen en zijn museum

Route de Palogne 6
Tel. +32 (0)86 21 20 33
www.palogne.be
www.chateau.logne.be

gegarandeerd door de harmonisch gebruikte materialen en het respect voor de volumes. Rond de dorpen bestaat de horizon uit weiden en velden. Het uitzicht, soms open, dan weer gesloten, geeft zin om steeds even verder te gaan kijken...

Wanneer u terugkeert via de vallei van de Hoyoux, komt u langs Pont-de-Bonne, aan de voet van het kasteel van Modave, een prachtig voorbeeld van het classicisme.

Verankerd in het hartje van de Luikse Condroz, wordt Modave doorkruist door de schilderachtige vallei van de Hoyaux en zijn kleine bijrivieren. Het grondgebied bestaat uit een opeenvolging van valleien en heuvelkammen in een boomrijk landschap waar het wemelt van opmerkelijke kastelen en boerderijen.

Vlaktbij Ocquier onthult de Condroz enkele van zijn geheimen.



• Amay - Fietsmuseum

Zoete & zoute streekproducten ✧ ✧

**Villers-le-Bouillet -
Chocolatier Benoît Laruelle**
Artisanaal familiebedrijf. Ongeveer 50
soorten pralines, truffels, rochers...

Rue de Waremme 102
Tel. +32 (0)85 21 40 45.

Huccorgne - Aux Vraies Saveurs
Mosterd, tapenades, vinaigrettes...

Route de Lavoir 95
Tel. +32 (0)497 04 01 15
www.auxvralessaveurs.be

Clavier - Ferme Verhulst
Aardappelen uit de streek (charlotte,
bintje, corne de gatte...)

Route de Liège 10 - Terwagne
Tel. +32 (0)85 41 11 41.



• De gerestaureerde "Ferme de la Grosse Tour"



Info

Maison du Tourisme Hesbaye-Meuse

Abbaye de la Paix-Dieu - rue Paix-Dieu 1B - 4540 Amay - tel. +32 (0)85 21 21 71 -
www.tourisme-hesbaye-meuse.be

Maison du Tourisme Burdinale & Mehaigne

Ferme de la Grosse Tour - rue de la Burdinale 6 - 4210 Burdinne
Tel. +32 (0)85 25 16 96 - www.burdinalemehaigne.com

Maison du Tourisme du Pays de Huy-Meuse-Condroz

Quai de Namur 1 - 4500 Hoi - tel. +32 (0)85 21 29 15 - www.pays-de-huy.be

Maison du Tourisme du Pays d'Ourthe-Ambève

RUE de Louveigné 3 - 4920 Sougné-Remouchamps - tel. +32 (0)4 384 35 44 - www.ourthe-ambleve.be



• Les Avins
Kasteel Hoyoux



• Vieuxville
De burchtrüines

Hier ziet u overwegend gele steen in de dorpen. De regio heeft tal van geheime hoekjes die u alleen als wandelaar kunt ontdekken: het gehucht Jenneret evenals het pad langs de Néblon zult u prachtig vinden.

Hamoir is de voorkamer van de Ardennen, aangegeven door de blauwachtige heuvels aan de horizon. De regio is gelegen op het grondgebied van zowel de Famenne en onderscheidt zich door een grote rijkdom aan landschappen.

Van noord naar zuid wordt het platteland wispelturiger. De weiden worden doorkruist door diepe dalen waar de Ourthe stroomt. In Vieuxville sluiten de ruïnes van de burcht, net als een flessenhals, de passage naar het betoverende land af van de provincie Luxemburg, de Belgische Ardennen bij uitstek.



Route 66 60 km

• Hoi - het Marktplein



De mythe

• Bebloemde gevels in Hamoir



In navolging van de mythische Route US 66 verbindt de RN66 van de provincie Luik, een typische toeristische as, Hoi met Trois-Ponts. Vertrekkend vanuit Hoi, in de Maasvallei, volgt u ongeveer 60 km lang de provinciale Highway 66 doorheen heuvels en dalen, en profiteert u van de tips van de Uitvalswegen om uiteindelijk aan te komen in Trois-Ponts, een gemeente in de Ardennen. Je kunt het traject ook andersom afleggen; de omgekeerde Route 66 biedt dan een nieuw uitzicht over de gebieden die u heeft doorkruist...

• Tinlot



In Europa heeft elk land zijn eigen Nationale 66. Door deze verschillende delen te groeperen en een gemeenschappelijke toeristische tocht af te leggen wordt op een originele manier eer betoont aan de Amerikaanse Route 66. Van- daag de dag een utopie.

Het traject begint in Hoi, een mooi toeristisch stadje, gelegen aan de samenloop van de Maas en de Hoyoux. Na een ontbijt op de Grand'Place vertrekt u richting Hamoir door de Route 66 of, beter gezegd, de Nationale 66 te volgen.

Aangekomen in Strée, een landbouwplaats gelegen op het plateau van de Condroz, ziet u aan uw linkerkant in het midden de boerderij van de commanderij die tot aan de Franse Revolutie eigendom van de Orde van Malta zou blijven.



• Ouffet

De route brengt u naar het landbouwdorpje Soheit-Tinlot waar zich vier kasteelhoeves bevinden. De route doorkruist vervolgens het gehucht Seny dat een grote architecturale homogeniteit heeft bewaard, en loopt dan verder door het dorpje Warzée richting Ouffet. Onder de historische bezienswaardigheden van Ouffet kunt u, dicht bij de Grote Markt, de oude Justitie-toren van de Bank van Ouffet bewonderen (12^{de} eeuw).

Verder rijdt u de regio Fagne-Famenne binnen, gekenmerkt door de grove den die u kunt herkennen aan het geluid van zijn rossige schors en zijn mooie bladeren. Daarna rijdt u naar Hamoir, een stadje, dat aan de samenloop van de Ourthe met zijn bochten en de Néblon met zijn talrijke

watervalletjes ligt: twee toeristische dalen. Hamoir is de geboorteplaats van Jean Del Cour, een beroemde barokke beeldhouwer, vooral bekend door De Maagd met het Kind, in Vinâve d'Ile in Luik. Niet veel verder, in het kleine gehucht Xhignesse, is een stop bij de romaanse kerk een must. Volgens de traditie is de primitieve kerk in 714 gebouwd, en werd toen vervangen door de kerk waar u vandaag de dag de kenmerken van de romaanse stijl van dit bijzondere geklasseerde monument kunt bewonderen.

Rij richting Filot en bewonder op het kruispunt van Ville-My het prachtige heuvelachtige landschap Missoul dat het verrassende Ardense gebied aankondigt. Rij verder naar Ferrières, een schilderachtig dorp

gebouwd in een landschap met onverwachte contrasten. Bezienswaardigheden zijn het Speelgoedmuseum (meer dan 1000 stukken speelgoed van het einde van de 19^{de} eeuw tot 1950), en de kerk Saint-Martin. Vergeet zeker geen bezoek te brengen aan het centrum van het dorpje waar een uitstekende ijsverkoper de tocht de moeite waard maakt. Rij verder naar het hooggelegen Werbomont (439 m). Daar ziet u place Lespagnard, een monument gewijd aan de para's van de 82^{ste} Airborne US die op de avond van 17 december 1944 het bevel kregen om de dalen van de Amblève en de Salm te voet te verdedigen om de opmars van de Duitse troepen een halt toe te roepen. Daal af naar de valleien van de Lienne en daarna de Amblève.

Uitvalswegen



Hoei - Fort & Musée de la Résistance

Gedenkplaats van de Tweede Wereldoorlog

Chaussée Napoléon
Tel. +32 (0)85 21 53 34
www.fortdehuy.be

Hamoir - Kajak "Les Remous"

3 parcoursen (10,15 en 25 km), mini-golf, petanque, ruimte om te picknicken en barbecues te huur.

Route de Xhignesse 35
Tel. +32 (0)86 38 87 65
www.kayakremous.com

Vieuxville - Domaine de Palogne

Kajakken, mountainbikes, e-bikes, speelweide, restaurant...
Burcht van Logne, met zijn mysterieuze kelders, gangen en museum

Route de Palogne 6
Tel. +32 (0)86 21 20 33
www.palogne.be
www.chateau.logne.be



• Ferrières - Speelgoedmuseum

Ferrières - Musée du Jouet

Collectie van speelgoed van verschillende afkomst, vanaf de 19^{de} eeuw tot de jaren 1960.

Rue de Lognoul 6
Tel. +32 (0)86 40 08 23
www.museedujouet.info

Trois-Ponts - Uitzicht op de stad

Aangekomen in Trois-Ponts, waar de Nationale 66 stopt, zijn er drie mogelijkheden:

- U legt het circuit in omgekeerde volgorde af; de landschappen zijn zeker en vast heel anders...
- U bezoekt Trois-Ponts en zijn prachtige uitzichtpunten. Daarvoor kunt u de Panoramaroute (2 lussen van 25 km) volgen.

- U zet uw reis verder naar Malmedy of Stavelot (Nationale 69), naar Coö of Spa (Nationale 633); deze vier Ardense plaatsen met hun prachtige charme zullen u met open armen ontvangen.

Belangrijk!

Het circuit Route 66 is niet aangegeven op het terrein, daarom stellen wij u deze route bijkomend voor.



Zoete & zoute streekproducten



Strée - Boucherie de la ferme de la Commanderie
Rue Tige 47/C
Tel. +32 (0) 85 51 10 45

Hamoir - Boulangerie Laurent
Tarte Del Cour
Rue du Pont 2
Tel. +32 (0) 86 38 81 33



Info

Maison du Tourisme du Pays de Huy-Meuse-Condruz

Quai de Namur 1 - 4500 Huy - tel. +32 (0)85 21 29 15 - www.pays-de-huy.be

Maison du Tourisme du Pays d'Ourthe-Ambève

Route de Louveigné 3 - 4920 Sougné-Remouchamps - tel. +32 (0)4 384 35 44 - www.ourthe-ambleve.be

Maison du Tourisme du Pays des Sources

Pouhon Pierre-le-Grand - rue du Marché 1a - 4900 Spa - tel. +32 (0)87 79 53 53 - www.paysdessources.be

Kraskras door de Provincie Luik, te voet, te paard of met de fiets langs het RAVeL netwerk, voor schitterende, verrassende ontdekkingen!



De brochure is verkrijgbaar bij alle Toerismehuizen of via download onder...
www.liegetourisme.be



TOERISMEHUIZEN VAN DE PROVINCIE LUIK



▲ Een kwaliteitsmerk:



beste attracties van Wallonië

▲ Producten uit de streek

- Databronnen:
- Toerismehuizen Provincie Luik
 - Directory Office des Produits Wallons

Rindom Luik

▲ Pays de Liège

Place Saint-Lambert, 32 - 35 - 4000 LIEGE
Tel. 04 237 92 92 -
mtpaysdeliege@provinciedeliege.be
www.liegetourisme.be

▲ Thermes et Coteaux

Avenue des Thermes, 78b
4050 CHAUDFONTAINE
Tel. 04 361 56 30 -
info@thermesetcoteaux.be
www.thermesetcoteaux.be

▲ Basse-Meuse

Rue des Béguines 7 - 4600 VISE
Tel. 04 374 85 55 - info@basse-meuse.be
www.basse-meuse.be

Rindom Aywaille

▲ Pays d'Ourthe-Amblève

Route de Louveigné 3 -
4920 SOUGNE-REMOUCHAMPS
Tel. 04 384 35 44 - info@ourthe-ambleve.be
www.ourthe-ambleve.be

Rindom Hoi

▲ Pays de Huy-Meuse-Condruz

Quai de Namur, 1 - 4500 HUY
Tel. 085 21 29 15 - mthuy@pays-de-huy.be
www.pays-de-huy.be

▲ Hesbaye et Meuse

Rue Paix Dieu 1b - 4540 AMAY
Tel. 085 21 21 71 - hesbayemeuse@skynet.be
www.tourisme-hesbaye-meuse.be

▲ Vallées de la Burdinale et de la Mehaigne

Rue de la Burdinale, 6 - 4210 BURDINNE
Tel. 085 25 16 96
mtourisme@burdinale-mehaigne.be
www.burdinalemehaigne.com

Rindom Malmédy

▲ Cantons de l'Est

Place Albert 1^{er} 29 a - 4960 MALMEDY
Tel. 080 33 02 50 - info@eastbelgium.com
www.eastbelgium.com

Rindom Spa

▲ Pays des Sources

Pouhon Pierre le Grand - rue du Marché, 1a - 4900 SPA
Tel. 087 79 53 53 - info@pays-des-sources.be
www.paysdessources.be

▲ Pays de Vesdre

Rue Jules Cerehe 86 - 4800 VERVIERS
Tel. 087 30 79 26 - info@paysdesvesdre.be
www.paysdesvesdre.be

▲ Pays de Herve

Place de la Gare 1 - 4650 HERVE
Tel. 087 69 31 70 - info@paysdeherve.be
www.paysdeherve.be



ÉTONNER
Ardenne
ENCHANTER

INSPIREREN BETOVEREN



België
Frankrijk
Luxemburg

www.visitardenne.com



Crédit photo - ©laetis