



© P. Willems

www.province.luxembourg.be/pointsnoeuds



Maison du Tourisme
Haute Ardenne



Gouvy | Lierneux | Trois-Ponts | Vielsalm

TROIS-PONTS

À pleins poumons // Met volle teugen

Maison du Tourisme
Haute Ardenne



Gouvy | Lierneux | Trois-Ponts | Vielsalm


Avenue de la Salm, 50
B-6690 VIELSALM


+32 80 21 50 52


7/7 - 10:00 > 17:00


info@haute-ardenne.be


www.haute-ardenne.be

Partenaires



Editeur responsable: Pierre-Henry GOFFINET Directeur Général, Place Léopold, 1 - 6700 ARLON

© MTHA F. Burnotte



22
km





© MTHA F. Burnotte



© MTHA F. Burnotte

DESCRIPTION // BESCHRIJVING

FR Votre départ de Trois-Ponts vous emmènera à travers l'abrupt village de Mont-de-Fosse, perché sur les hauteurs, offrant une vue imprenable sur la petite agglomération nichée au creux de la Vallée de la Salm. Avec un regard attentif, vous pourrez même apercevoir l'imposante Tour Leroux dressée majestueusement sur le versant opposé.

La suite de votre itinéraire, parsemée des villages de Bergeval, Saint-Jacques et Fosse, vous dévoilera une série de panoramas somptueux, véritables emblèmes de la Haute Ardenne.

Une fois arrivé au Pré Massin, un tunnel forestier vous dirigera vers une vue vertigineuse, vous offrant un panorama grandiose de toute la région. Prenez le temps de vous arrêter, respirez profondément, et savourez la vue à couper le souffle.

Votre trajet se poursuivra par une longue descente de Haute-Bodeux vers Basse-Bodeux, où vous éprouverez des difficultés à détourner le regard des beautés naturelles défilant sous vos yeux.

Alors que Trois-Ponts se rapproche à grands pas, faites une halte avant de traverser le paisible ruisseau du Bâleur. C'est là que vous découvrirez les étonnantes formations rocheuses du poudingue de Basse-Bodeux, de charmantes petites grottes qui laisseront en vous un souvenir impérissable de cette région.

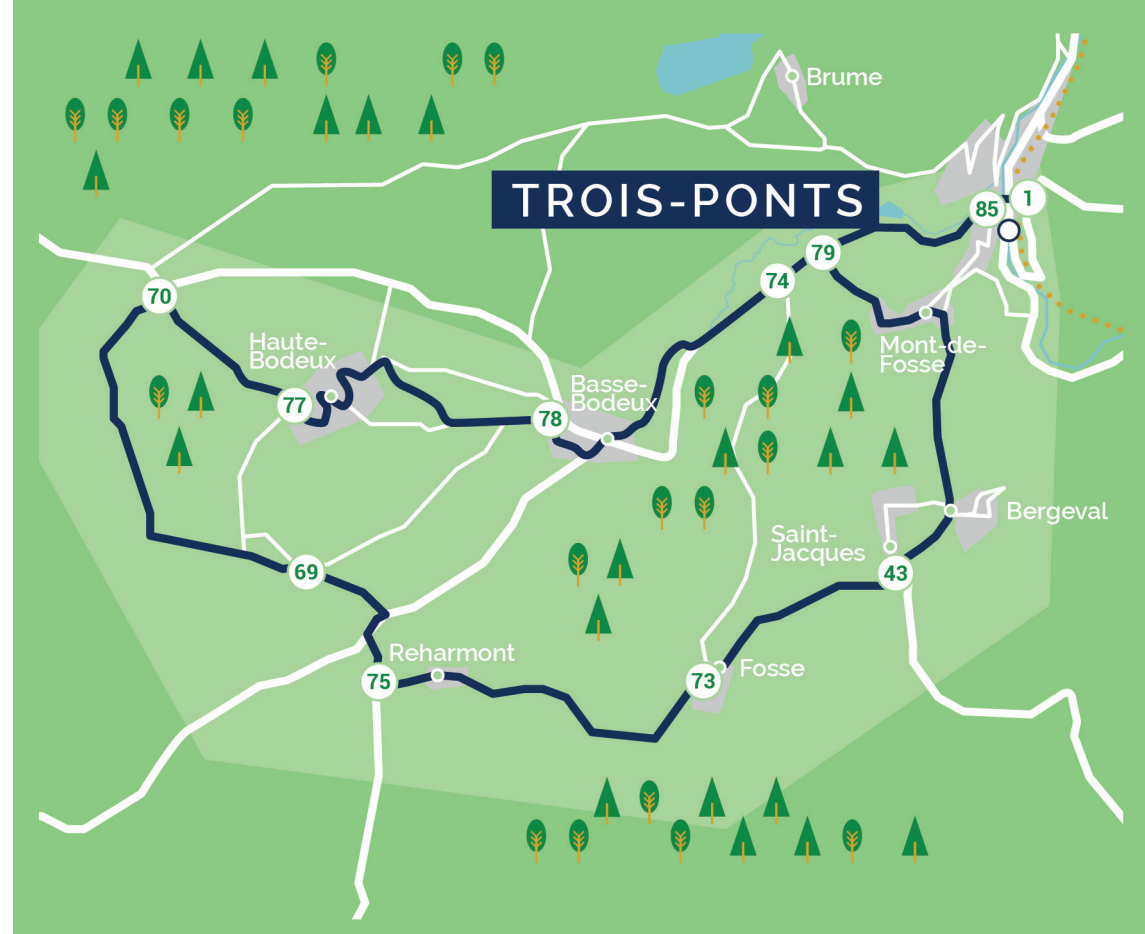
NL Vanaf het vertrekpunt in Trois-Ponts fietst u stijl naar boven, naar het hoog gelegen Mont-de-Fosse. Voor de gedane moeite is de beloning wel verdiend: een adembenemend uitzicht op de nederzetting in de Salmvallei. Als u goed kijkt, dan ziet u de imposante toren Tour Leroux op de tegenoverliggende helling.

Het vervolg van uw route, langs de dorpen Bergeval, Saint-Jacques en Fosse, onthult een reeks prachtige panorama's, echte iconen van de Hoge Ardennen.

Enmaal bij Pré Massin leidt een bosachtige tunnel u naar een adembenemend uitzicht, dat een grandioos panorama over de hele regio biedt. Neem de tijd om te stoppen, diep adem te halen en te genieten van het adembenemend uitzicht.

Uw reis gaat verder met een lange afdaling vanuit Haute-Bodeux naar Basse-Bodeux, waar u moeite zult hebben om uw ogen af te wenden van de natuurlijke schoonheden die aan u voorbij trekken.

Terwijl Trois-Ponts snel nadert, maak dan een stop voordat u de rustige Bâleur-beek oversteekt. Hier ontdekt u de verbazingwekkende rotsformaties van Basse-Bodeux-puddingsteen, charmante kleine grotten die een onuitwisbare herinnering aan deze regio bij u zullen achterlaten.



Téléchargez le gpx de la balade !
Download de GPS van de rit !



© MTHA F. Burnotte

INFORMATIONS // INFORMATIE

Le départ se situe :
// Het vertrekpunt is gelegen :

**Route de Coö, 1
4980 TROIS-PONTS**



Les points-nœuds à suivre sont les suivants :
// De te volgen knooppunten zijn :

1 - 85 - 79 - 43 - 73 - 75 - 69 - 70 - 77 - 78 -

Explorez le nouveau réseau balisé de 2500 km et créez vos propres itinéraires grâce au planificateur en ligne :

// Verken het nieuwe bewegwijzerde netwerk van 2500 km en stel uw eigen routes samen met de online routeplanner :

www.province.luxembourg.be/pointsnoeuds



© MTHA F. Burnotte