

Gratuit

Numéro 4 - septembre 2013

[www.arden-nature.be](http://www.arden-nature.be)

# d'Ardennes REGARDS



## le trait et l'homme

Les **GROTTES** de  
**HOTTON** revisitées



Le nouveau sentier **GR**  
au fil de la **LESSE**




Optez pour un **SÉJOUR**  
à **BOIS OUVERTS**



Le musée du coticule,  
l'atelier et les machines  
sont d'origine



© FTLB/AGhâlain



© FTLB/Pierre-Yves Sougna

# Richesses minéralogiques du Pays de Salm

Partons pour Vielsalm, un paradis pour les amateurs de beaux paysages, les apprentis géologues et les minéralogistes. Des mouvements tectoniques y ont provoqué des plissements, des failles et ont formé des minerais rares. Très tôt, cette richesse minéralogique est exploitée, qui restera confinée dans l'artisanat. Dans cette partie de la Haute Ardenne, la terre peu fertile et le climat rude ne permettaient pas une exploitation agricole intense. Cette autre source de revenus venait à point : l'extraction de l'ardoise, du coticule et d'autres minerais. Il reste aujourd'hui, des traces de ce patrimoine industriel remarquable qu'il serait urgent de mieux valoriser.

## UN TRÉSOR ENFOUI

« Novaculite », ce n'est pas le nom d'une maladie honteuse mais bien l'appellation savante d'une roche formée il y a 480 millions d'années et plus largement connue sous le nom de pierre à rasoir ou encore coticule. Composée de grains de grenats microscopiques, sa dureté exceptionnelle et ses qualités abrasives permettent l'affûtage mais surtout l'affilage de tous les tranchants. Aucune autre pierre naturelle ou artificielle ne la surpasse quand il faut donner au fil du rasoir « un tranchant exquis ». Le fil du tranchant parfaitement poli peut couper sans l'arracher une fine feuille de papier.

Cette merveille de la nature n'est rencontrée que sur le bord sud du Massif de Stavelot, dans des gisements

qui se répartissent entre les communes de Vielsalm, Lierneux (Sart et Lierneux) et St-Vith (Recht). Son exploitation et sa commercialisation dans le monde entier débutent très tôt. Sa production subsiste dans une carrière à ciel ouvert, et modernité oblige, les commandes se règlent sur internet. La renommée internationale de la pierre de Vielsalm n'a pas faibli et sa vente dans des pays lointains de l'Est comme de l'Ouest se poursuit : Russie, Ukraine, Canada, Etats-Unis, Brésil...

Durant la première guerre mondiale, le coticule a été utilisé par des résistants locaux, membres d'un service de renseignement. La pierre était sciée et évidée pour servir de cachette à des messages puis ensuite recollée, ni vu ni connu. Une faible chaleur permettait de l'ouvrir et de la refermer.

## LE MUSÉE DU COTICULE

Dans cet ancien atelier de fabrication de la pierre à rasoir construit en 1922, Charles Legros, professeur retraité et conservateur érudit nous explique : « Le musée est une ancienne fabrique de pierre à rasoir qui renferme encore toutes les machines d'origine qui sont animées de moteurs anciens. Y subsistent encore les armures, c'est-à-dire les longues scies servant à couper les pierres, et les lapidaires qui sont de grands disques de fonte servant à polir la pierre.

Le coticule aiguise les rasoirs, les ciseaux et les couteaux de particuliers mais surtout, d'artisans bouchers, d'ébénistes, de luthiers. Tous ces métiers où la finesse des lames exige une pierre à aiguiser d'exception. A Crémone, en Italie, l'école de lutherie affine ses ciseaux très spécialisés avec la pierre de Vielsalm. Des Rabbins, des Musulmans utilisent aussi le coticule pour affiner les couteaux qui permettent de pratiquer leurs rites religieux ».


## Musée du Coticule

A.s.b.l. "Val du Glain, Terre de Salm"  
rue du Coticule, 12  
B-6690 Salmchâteau (Vielsalm)  
+32 (0)80 21 57 68  
museeducoticule@skynet.be



1.

1. Ancien atelier de fabrication du coticule



2.

2. Une veine de coticule emprisonnée dans le schiste



3. Après avoir été extraite, débitée et polie, la pierre à rasoir est collée sur une barre de schiste

© FTLB/PVilliers

© VINCENT DUSEIGNE

# De belles rencontres salmiennes

© FTLB/A.Segers

Bernadette Remacle est guide de randonnées et native du Val de Salm. Elle aime passionnément son terroir et c'est elle qui va nous mener aux anciens sites d'extraction du coticule. Sa promenade dédiée à la pierre compte 7 km. Elle rejoindra les vestiges du château de Salm juché fièrement sur son promontoire. Là, Anne de Bremaecker, propriétaire des lieux, nous accueillera très chaleureusement. Et avec quelle faconde ! La randonnée nous conduira enfin au musée du coticule.



Bernadette Remacle (à gauche) et Elizabeth Soetaert, toutes deux guides de terroir au sein de la Maison du Tourisme de Vielsalm-Gouvy.



1.

Avec Bernadette, nous prenons le départ à la Maison du Tourisme de Vielsalm. (Ne manquez pas d'y visiter le parcours-découverte qui relate avec science et poésie, l'âme et l'histoire du territoire.) Nous partons alors sur les traces des anciens mineurs. « Les chemins ont été créés avec de la pierre de schiste qui abonde tout autour, les pavés sont placés sur chant. Des murs en pierres sèches délimitent ces voies encore marquées par les roues des charrettes d'autrefois (photo 1). Le phyllade ou schiste

ardoisier était largement exploité dans la région, dans des carrières à ciel ouvert ou dans des galeries. Il était débité en ardoises, en dalles ou en blocs. Les Salmiens ont maîtrisé la taille du schiste comme en témoignent les croix et pierres tombales révélant des dynasties d'artistes ».

On découvre plus loin sur le trajet, les puits verticaux appelés « bures » (photos 2 et 3) de 30 à 40 mètres de profondeur qui permettaient d'accéder aux filons étroits de coticule, entre les couches de schiste.

Ces sites ne sont pas sécurisés.  
Il est donc fortement conseillé  
de s'y rendre avec un guide



2.  
3.






La promenade se poursuit dans le bois de Bonalfa qui signifie, bois banal, « un endroit à la fois magique et terrifiant quand on pense aux sabbats qui s'y déroulaient en présence du diable en personne et de nombreuses macralles dont la plus célèbre d'entre elles : Gustine Maka ».

## LE CHÂTEAU DES COMTES DE SALM

Il reste peu de chose de la demeure des comtes de Salm, tout au plus une volumineuse porte fortifiée percée de petites ouvertures, des douves sèches qui la précédaient et une partie du mur d'enceinte. Cela permet tout de même de se faire une petite idée de la monumentalité de l'architecture

défensive du 14<sup>ème</sup> siècle. Anne de Bremaecker, notre dynamique hôtesse nous explique : « Les murs ont 5 mètres d'épaisseur et 12 mètres de hauteur, ils sont en pierre de schiste et en arkose, ils furent sauvés « in extremis » de la disparition. En effet, à l'Offensive, les Américains avaient trouvé bien commode d'en réutiliser les matériaux. J'ai participé enfant, au redressement d'une partie de ces murs et dans leur épaisseur, des salles s'y cachent encore dont une cave couverte par une voûte d'arêtes qui a servi de prison ». Au sommet des tours, le village de Salmchâteau se découvre tout en schiste violet. A certaines occasions, comme lors des « Journées du Patrimoine », notre très aimable guide laisse découvrir les lieux au public.



## Maison du Tourisme de Vielsalm-Gouvy

avenue de la Salm, 50  
B-6690 Vielsalm  
+32 (0)80 21 50 52  
info@vielsalm-gouvy.be  
www.vielsalm-gouvy.be



Vielsalm • D1

## MACRALLES OU « NEURES BIÈSSES »

C'est une grande tradition à Vielsalm, chaque année, le 20 juillet. Le sabbat des macralles bat son plein. La sarabande débute au parc communal et se rend au lieu-dit « le Tiennemesse ». Le « champète » détenteur de la clé de la Ville et symbole de l'autorité civile se la fait ravir à cette occasion. Le lendemain, la parade finale se déploie et débute alors la fête des myrtilles qui rappelle que ce fruit délicieux couvrait les landes du pays de Salm et faisait l'affaire de centaines de cueilleurs qui les revendaient en Belgique et à l'étranger. Les myrtilles et ses produits dérivés : pâtés, liqueur, tarte et bonbons sont défendus par la confrérie de la myrtille qui réunit son chapitre, chaque premier samedi de septembre. Info : [www.vielsalm-gouvy.be](http://www.vielsalm-gouvy.be)

## BALADE «VICTOR HUGO»

Victor Hugo a croqué les ruines imposantes du château vers 1862, charmé par la poésie des lieux. Un circuit pédestre de 7 km lui est consacré, au départ du pont Madeleine à Salmchâteau. Le plan de cette balade est disponible à la Maison du tourisme de Vielsalm.